

## **SPECYFIKACJA ISTOTNYCH WARUNKÓW ZAMÓWIENIA**

w postępowaniu o udzielenie zamówienia publicznego.

Nazwa zadania: **Opracowanie dokumentacji projektowo-wykonawczej na przebudowę dróg powiatowych na terenie powiatu wejherowskiego.**

### **I. Nazwa (firma) i adres zamawiającego:**

Zarząd Drogowy dla Powiatu Puckiego i Wejherowskiego z siedzibą w Pucku

Ulica Orzeszkowej 5

84-100 Puck

Strona: [www.zd.puck.pl](http://www.zd.puck.pl)

E-mail: [zdpuck@puck.pl](mailto:zdpuck@puck.pl)

Godziny urzędowania: 07.00-15.00

### **II. Tryb udzielenia zamówienia**

Postępowanie prowadzone jest w trybie przetargu nieograniczonego o wartości szacunkowej poniżej progów ustalonych na podstawie art. 11 ust. 8 Prawa zamówień publicznych

Podstawa prawna udzielenia zamówienia publicznego: art. 10.1 ustawy z dnia 29 stycznia 2004 r. - Prawo zamówień publicznych (t. j. Dz. U z 2006 r. Nr 164 poz. 1163, Nr 170, poz. 1217, Nr 227, poz. 1658, Dz. U. z 2007 r. Nr 64, poz. 427, Nr 82, poz. 560).

Podstawa prawna opracowania specyfikacji istotnych warunków zamówienia:

1) Ustawa z dnia 29 stycznia 2004 r. Prawo zamówień publicznych (t. j. Dz. U z 2006 r. Nr 164 poz. 1163 z p. zm)

2) Rozporządzenie Prezesa Rady Ministrów z dnia 19 maja 2006 r. w sprawie rodzajów dokumentów, jakich może żądać zamawiający od wykonawcy, oraz form, w jakich te dokumenty mogą być składane (Dz. U. z 2006 r. Nr 87, poz. 605),

3) Rozporządzenie Prezesa Rady Ministrów z dnia 22 maja 2006 r. w sprawie średniego kursu złotego w stosunku do euro stanowiącego podstawę przeliczania wartości zamówień publicznych (Dz. U. z 2006 r. Nr 87 poz. 610) ,

### **III. Opis przedmiotu zamówienia**

1. Opis przedmiotu zamówienia:

## Zadanie nr1

### OPIS PRZEDMIOTU ZAMÓWIENIA

Opracowanie projektu budowlanego i wykonawczego wraz z materiałami przetargowymi dla tematu:

**„Przebudowa drogi powiatowej Nr 1438G w miejscowości Bolszewo (budowa ronda na skrzyżowaniu ul. Zamostnej z ul. Długą).**

#### **Zamówienie obejmuje:**

1. Uzyskanie we własnym zakresie podkładów mapowych z uzbrojeniem z klauzulą „do celów projektowych”.

#### **Wymagania dotyczące mapy:**

- 1.1. Podkład powinien zostać przyjęty do państwowego zasobu geodezyjnego i kartograficznego w Starostwie Powiatowym w Pucku .
- 1.2. Skala 1: 500.
- 1.3. Przekroje poprzeczne należy wykonać co 25 m oraz w punktach charakterystycznych.
- 1.4. Repery robocze z zagęszczeniem co 500 m dla budowy trwale zabezpieczone poza strefą robót.
- 1.5. Pełny wykaz działek w obrębie pasa i sąsiadujących z projektowanym pasem drogowym. Wykaz działek powinien zawierać właścicieli oraz ich adresy.
- 1.6. Naniesione graniczniki określające pas drogowy w układzie współrzędnych.
- 1.7. Mapa musi spełniać wymogi:
  - Rozp. Ministra Gospodarki Przestrzennej i Budownictwa z dnia 21.02.1995 r. w sprawie rodzaju i zakresu opracowań geodezyjno-kartograficznych oraz czynności geodezyjnych obowiązujących w budownictwie.
  - Ogólnych Specyfikacji Technicznych dotyczących prac geodezyjnych wykonywanych dla potrzeb drogownictwa
2. Pełną szczegółową inwentaryzację uzbrojenia podziemnego i naziemnego. Inwentaryzację należy uzgodnić z Zarządcą drogi w zakresie uzgodnień lokalizacyjnych urządzeń obcych, a niezrealizowanych jeszcze w terenie przed sporządzeniem mapy.
3. Szczegółową inwentaryzację nawierzchni, dojazdów, przepustów, ogrodzeń oraz

inwentaryzację drzewostanu (w obrębie projektowanego pasa drogowego).

4. Badania istniejącej konstrukcji nawierzchni.
5. Badania geotechniczne zgodnie z zaleceniami Instrukcji badań podłoża gruntowego, budowli drogowych i mostowych. Część 1 i 2. Instrukcja ta opracowana została w roku 1998 w Generalnej Dyrekcji Dróg Publicznych w Warszawie.  
Badania są integralnym składnikiem projektu branży drogowej.
6. Wykonanie niezbędnych uzupełniających pomiarów.
7. Wykonanie projektu budowlanego w 5-ch egz. łącznie z opracowaniami branżowymi.

### **Wykonanie projektu:**

w ilości:

1. Mapa do celów projektowych – na folii i na dwu CD,
2. Badania podłoża i istniejącej nawierzchni – 7 egzemplarzy
3. Projekt wykonawczy drogowy – 7 egzemplarzy,
4. Tabele elementów rozliczeniowych, kosztorysy ofertowe – 7 egzemplarzy,
5. Przedmiary – 7 egzemplarzy,
6. Specyfikacje techniczne – 7 egzemplarzy,
7. Kosztorysy inwestorskie - wersja papierowa – 2 egz. oraz wersja elektroniczna edytowalna w 1 egz. na odrębnym CD/DVD.
  1. Dodatkowo po 2 egzemplarze w formie numerycznej na płytach CD.  
Część rysunkową należy dostarczyć w formacie kompatybilnym z programem Auto-Cad 2002.  
Badania geotechniczne oraz inne ww. badania są składnikami projektu budowlanego.  
Wykonawca projektu odpowiada za zgodność wersji elektronicznej z wersją oryginalną (papierową).

### **Z a k r e s :**

- analiza przepustowości i warunków ruchu na skrzyżowaniach,
- identyfikacja krytycznych punktów ze względu na bezpieczeństwo ruchu – analiza i projekt poprawy,
- wyznaczenie kategorii ruchu na podstawie pomiarów ruchu,
- analiza nośności istniejącej konstrukcji nawierzchni,
- zaprojektowanie wzmocnienia poparte obliczeniami,
- odwodnienie teren niezabudowany - rowami otwartymi,
- odwodnienie teren zabudowany - kanalizacja deszczowa,
- w terenie zabudowanym zaprojektować chodniki/ścieżki rowerowe,
- przebudowa kolidującego uzbrojenia podziemnego i naziemnego, ogrodzeń itp.,
- projekt docelowej organizacji ruchu,
- integralnym składnikiem projektu jest schemat tyczenia trasy z uwzględnieniem wymogów „Ogólnych Specyfikacji Technicznych dotyczących prac geodezyjnych wykonywanych dla potrzeb drogownictwa OST GG-00.01.02 – Założenie osnowy realizacyjnej przy budowie i modernizacji dróg i obiektów mostowych” ze

stabilizacją w terenie też punktów głównych projektowanej drogi.

## **W y m a g a n i a :**

1. Spełnić wymogi Rozporządzenia Ministra Spraw Wewnętrznych i Administracji z dnia 3.11.1998r. w sprawie szczegółowego zakresu i formy projektu budowlanego (Dz.U. Nr 140, poz. 906 z 1998 r.).

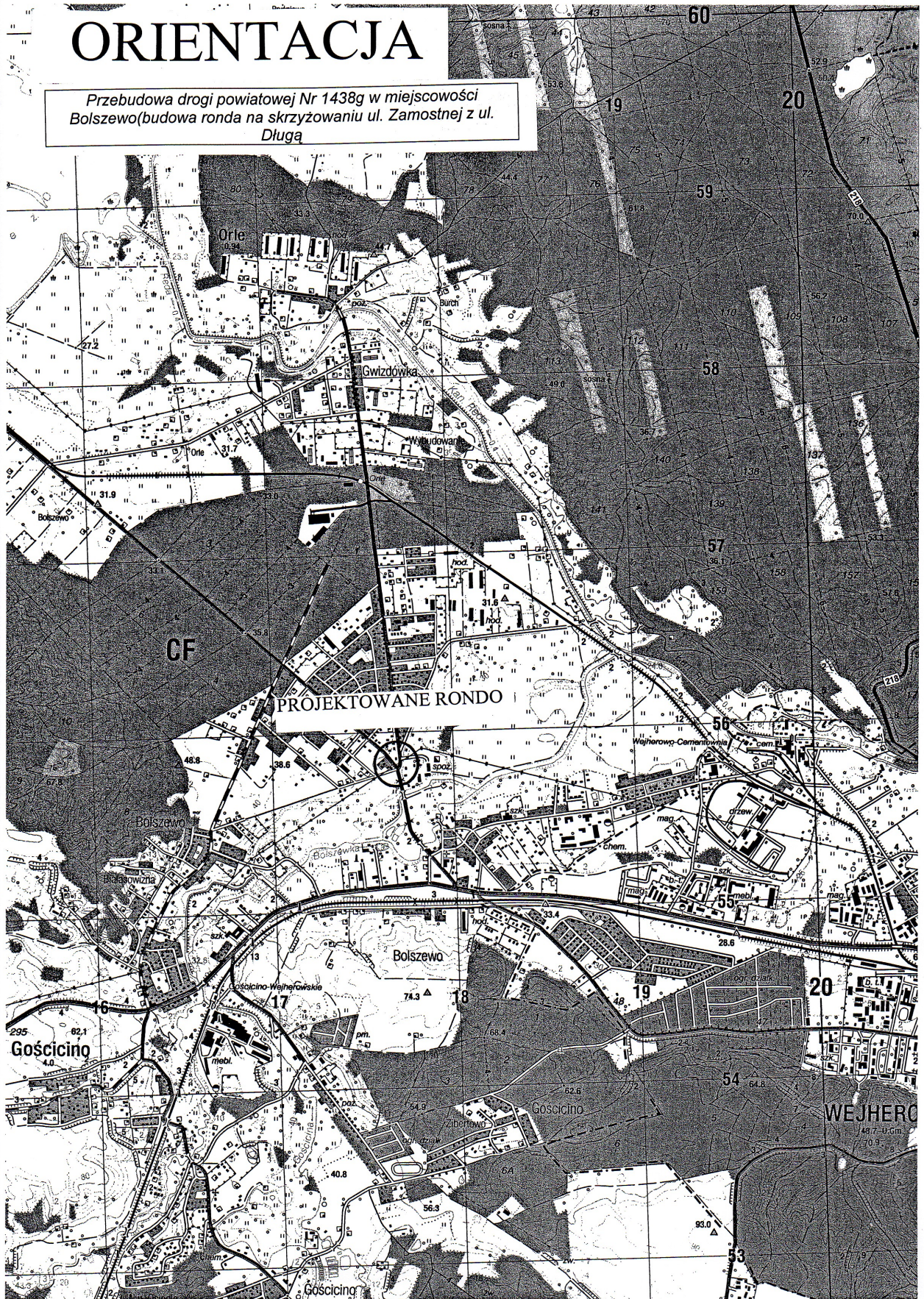
Każdy projekt branżowy musi mieć komplet odrębnych uzgodnień z administratorami urzędów.

3. Szczegółowe wykazy robót dowiązane do kilometraża odpowiadające pozycjom ślepego kosztorysu.
4. Pełny zakres niezbędnych uzgodnień, opinii i ocen .
5. Sporządzenie dla projektowanego poszerzenia pasa drogowego wykazów właścicieli (z ich adresami zamieszkania), numerów działek, powierzchni zajętości dodatkowego terenu pod pas drogowy z wstępną zgodą właścicieli gruntów na zajęcie terenu pod pas drogowy.  
Zakres tego punktu należy przygotować i przekazać Zamawiającemu w czasie jak najkrótszym ustalonym odrębnie w harmonogramie prac projektowych w celu przyspieszenia prac związanych z uzyskaniem terenu.  
Projektowany pas drogowy i graniczniki należy podać też w układzie współrzędnych geodezyjnych państwowych.
6. Specyfikację techniczną dla robót budowlanych wraz z niezbędnymi rysunkami.
7. Ślepe kosztorysy dla wszystkich branż.
8. Kosztorys inwestorski dla wszystkich branż
9. Zamawiający zastrzega sobie prawo wglądu do prac zamówionych w trakcie ich sporządzania.

## **W ZAŁĄCZENIU ORIENTACJA**

# ORIENTACJA

Przebudowa drogi powiatowej Nr 1438g w miejscowości Bolszewo (budowa ronda na skrzyżowaniu ul. Zamostnej z ul. Długa)



## Zadanie nr 2

### OPIS PRZEDMIOTU ZAMÓWIENIA

Opracowanie projektu budowlanego i wykonawczego wraz z materiałami przetargowymi dla tematu:

**„Przebudowa drogi powiatowej Nr 1336G na odcinku Linia – Tłuczewo od km 6+467 do km 8+837 dł. 2,37 km**

#### **Zamówienie obejmuje:**

1. Uzyskanie we własnym zakresie podkładów mapowych z uzbrojeniem z klauzulą „do celów projektowych”.

#### **Wymagania dotyczące mapy:**

- 1.1. Podkład powinien zostać przyjęty do państwowego zasobu geodezyjnego i kartograficznego w Starostwie Powiatowym w Pucku .
- 1.2. Skala 1: 500.
- 1.3. Przekroje poprzeczne należy wykonać co 25 m oraz w punktach charakterystycznych.
- 1.4. Repery robocze z zagęszczeniem co 500 m dla budowy trwale zabezpieczone poza strefą robót.
- 1.5. Pełny wykaz działek w obrębie pasa i sąsiadujących z projektowanym pasem drogowym. Wykaz działek powinien zawierać właścicieli oraz ich adresy.
- 1.6. Naniesione graniczniki określające pas drogowy w układzie współrzędnych.
- 1.7. Mapa musi spełniać wymogi:
  - Rozp. Ministra Gospodarki Przestrzennej i Budownictwa z dnia 21.02.1995 r. w sprawie rodzaju i zakresu opracowań geodezyjno-kartograficznych oraz czynności geodezyjnych obowiązujących w budownictwie.
  - Ogólnych Specyfikacji Technicznych dotyczących prac geodezyjnych wykonywanych dla potrzeb drogownictwa
2. Pełną szczegółową inwentaryzację uzbrojenia podziemnego i naziemnego. Inwentaryzację należy uzgodnić z Zarządcą drogi w zakresie uzgodnień lokalizacyjnych urządzeń obcych, a niezrealizowanych jeszcze w terenie przed sporządzeniem mapy.
3. Szczegółową inwentaryzację nawierzchni, dojazdów, przepustów, ogrodzeń oraz inwentaryzację drzewostanu (w obrębie projektowanego pasa drogowego).

4. Badania istniejącej konstrukcji nawierzchni.
5. Badania geotechniczne zgodnie z zaleceniami Instrukcji badań podłoża gruntowego, budowli drogowych i mostowych. Część 1 i 2. Instrukcja ta opracowana została w roku 1998 w Generalnej Dyrekcji Dróg Publicznych w Warszawie.  
Badania są integralnym składnikiem projektu branży drogowej.
6. Wykonanie niezbędnych uzupełniających pomiarów.
7. Wykonanie projektu budowlanego i wykonawczego w 7-ch egz. łącznie z opracowaniami branżowymi.

## **Wykonanie projektu:**

w ilości:

- Mapa do celów projektowych – na folii i na dwu CD,
- Badania podłoża i istniejącej nawierzchni – 7 egzemplarzy
- Projekt wykonawczy drogowy – 7 egzemplarzy,
- Tabele elementów rozliczeniowych, kosztorysy ofertowe – 7 egzemplarzy,
- Przedmiary – 7 egzemplarzy,
- Specyfikacje techniczne – 7 egzemplarzy,
- Kosztorysy inwestorskie - wersja papierowa – 2 egz. oraz wersja elektroniczna edytowalna w 1 egz. na odrębnym CD/DVD.

Dodatkowo po 2 egzemplarze w formie numerycznej na płytach CD.

Część rysunkową należy dostarczyć w formacie kompatybilnym z programem Auto-Cad 2002.

Badania geotechniczne oraz inne ww. badania są składnikami projektu budowlanego.

Wykonawca projektu odpowiada za zgodność wersji elektronicznej z wersją oryginalną (papierową).

## **Z a k r e s :**

- na roboczo przedstawić wariantowe rozwiązania projektowe do wyboru i akceptacji po wizji w terenie,
- przebieg drogi maksymalnie w istniejącym przebiegu z jednoczesną analizą koniecznych korekt geometrii istniejącego przebiegu drogi,
- analiza przepustowości i warunków ruchu na odcinkach niezabudowanych,
- identyfikacja krytycznych punktów (skrzyżowań) ze względu na przepustowość – analiza i projekt usprawnień,
- identyfikacja krytycznych punktów ze względu na bezpieczeństwo ruchu – analiza i projekt poprawy,
- analiza nośności istniejącej konstrukcji nawierzchni,
- zaprojektowanie wzmocnienia poparte obliczeniami,
- odwodnienie teren niezabudowany - rowami otwartymi,
- w terenie zabudowanym zaprojektować chodniki
- przebudowa kolidującego uzbrojenia podziemnego i naziemnego, ogrodzeń itp.,
- projekt docelowej organizacji ruchu,
- integralnym składnikiem projektu jest schemat tyczenia trasy z uwzględnieniem wymogów „Ogólnych Specyfikacji Technicznych dotyczących prac geodezyjnych wykonywanych dla potrzeb drogownictwa OST GG-00.01.02 – Założenie osnowy realizacyjnej przy budowie i modernizacji dróg i obiektów mostowych” ze stabilizacją w terenie też punktów głównych projektowanej drogi.
- integralną częścią dokumentacji ma stanowić wypełniony wniosek ze wszystkimi

wymaganymi uzgodnieniami do wydziału architektury o pozwolenie na budowę.

## **W y m a g a n i a :**

1. Spełnić wymogi Rozporządzenia Ministra Spraw Wewnętrznych i Administracji z dnia 3.11.1998r. w sprawie szczegółowego zakresu i formy projektu budowlanego (Dz.U. Nr 140, poz. 906 z 1998 r.).
2. Każdy projekt branżowy musi mieć komplet odrębnych uzgodnień z administratorami urządzeń.
3. Szczegółowe wykazy robót dowiązane do kilometraża odpowiadające pozycjom ślepego kosztorysu.
4. Pełny zakres niezbędnych uzgodnień, opinii i ocen .
5. Sporządzenie dla projektowanego poszerzenia pasa drogowego wykazów właścicieli (z ich adresami zamieszkania), numerów działek, powierzchni zajętości dodatkowego terenu pod pas drogowy z wstępną zgodą właścicieli gruntów na zajęcie terenu pod pas drogowy.  
Zakres tego punktu należy przygotować i przekazać Zamawiającemu w czasie jak najkrótszym ustalonym odrębnie w harmonogramie prac projektowych w celu przyspieszenia prac związanych z uzyskaniem terenu.  
Projektowany pas drogowy i graniczniki należy podać też w układzie współrzędnych geodezyjnych państwowych.
6. Specyfikację techniczną dla robót budowlanych wraz z niezbędnymi rysunkami.
7. Ślepe kosztorysy dla wszystkich branż.
8. Kosztorys inwestorski dla wszystkich branż
9. Zamawiający zastrzega sobie prawo wglądu do prac zamówionych w trakcie ich sporządzania.

## **W ZAŁĄCZENIU ORIENTACJA**



# ORIENTACJA

Przebudowa drogi powiatowej Nr 1336g na odcinku Linia -  
Tłuczewo w km 6+467 do 8+837 dł. 2,370 km

PROJEKTOWANY ODCINEK



### Zadanie nr 3

## OPIS PRZEDMIOTU ZAMÓWIENIA

Opracowanie projektu budowlanego i wykonawczego wraz z materiałami przetargowymi dla tematu:

### Przebudowa drogi powiatowej nr 1415G Kielno – Kłosówko w km 0+000 do 4+510

#### I. Prace przygotowawcze:

##### 1. Materiały geodezyjne

Mapa ewidencyjna w skali 1:2000 (lub 1:5000) zawierająca graficzne przedstawienie stanu własności działek w obrębie przedmiotowej inwestycji oraz działek sąsiadujących.

##### 2. Uzyskanie we własnym zakresie podkładów mapowych z uzbrojeniem i klauzulą „do celów projektowych”, spełniających poniższe wymagania:

###### 2.1. Skala 1 : 500 dla projektu wykonawczego.

Zakres mapy musi być ujęty z odpowiednim zapasem umożliwiającym prawidłowe rozwiązanie problemu, zarówno jeśli chodzi o rozwiązania drogowe jak i inne elementy branżowe, w tym m. in. ewentualne przebudowy kolidujących sieci i urządzeń.

2.2. Niwelację przekroji poprzecznych terenu pod projektowany układ drogowy należy wykonać co około 20÷30 m oraz w miejscach charakterystycznych (np.: przepusty, zniżenie jezdni w przekroju podłużnym i poprzecznym, istniejące zjazdy). W przekrojach poprzecznych należy wykonać pomiary w następujących punktach: oś jezdni, widoczne zniżenia jezdni w zakresie niezbędnym do wyliczenia objętości profilowania stanu istniejącego, krawędzie poboczy, dna rowów, przeciwskarpy.

2.3. Mapę należy wykonać z opisem siatki współrzędnych co 200 m.

2.4. Repery dla celów budowy winny być trwale zabezpieczone poza strefą robót, co najmniej jeden reper na kilometr drogi.

2.5. Występujące punkty osnowy geodezyjnej i repery wysokościowe winny być naniesione na mapie. Wraz z opisami stanowią one integralną część projektu.

2.6. Jeden egzemplarz mapy na przezroczystym materiale z pokolorowanym uzbrojeniem i jeden egzemplarz odbitki ozalidowej (lub wydruku z mapy numerycznej) pokolorowanej wraz z opisami reperów i punktów poligonowych państwowych należy dostarczyć ZAMAWIAJĄCEMU wraz z materiałami uzyskanymi ze składnicy geodezyjnej. Powyższą mapę należy dostarczyć w dwóch egzemplarzach w postaci numerycznej na płytach CD w formacie kompatybilnym z programem AutoCad 2002.

2.7. Zakres mapy musi obejmować istniejący pas drogowy w zakresie umożliwiającym prawidłowe zaprojektowanie przebudowy nawierzchni drogi przy zachowaniu następujących parametrów: szerokość jezdni 5,50m, dostosowanie poszerzenia jezdni i spadków poprzecznych na łukach poziomych zgodnie z wymogami Rozporządzenia Ministra Transportu i Gospodarki Morskiej z dnia 2 marca 1999 r. w sprawie warunków technicznych, jakim powinny odpowiadać drogi publiczne i ich usytuowanie.

2.8. Na mapie (dotyczy projektu) należy zaznaczyć istniejący pas drogowy – w układzie współrzędnych.

2.9. Mapa musi spełniać wymogi:

- Rozporządzenia Ministra Gospodarki Przestrzennej i Budownictwa z dnia 21.02.95 r. (Dz. U. Nr 25, poz. 133) w sprawie rodzaju i zakresu opracowań geodezyjno – kartograficznych oraz czynności geodezyjnych obowiązujących w budownictwie.
- Ogólnych Specyfikacji Technicznych dotyczących prac geodezyjnych wykonywanych dla

potrzeb drogownictwa:

- OST GG-00.00.00. – Wymagania ogólne,
- OST GG-00.01.01. – Wykonanie mapy do celów projektowania dróg,
- OST GG-00.01.02. – Założenie osnowy realizacyjnej przy budowie i modernizacji dróg i obiektów mostowych,
- OST GG-00.02.02 a. – Opracowanie dokumentacji geodezyjnej i kartograficznej niezbędnej w celu nabywania nieruchomości,
- OST GG-00.02.02 b – Opracowanie dokumentacji geodezyjnej i kartograficznej niezbędnej w celu uregulowania stanu prawnego gruntów zajętych pod pasy drogowe w latach ubiegłych, dostarczonych do byłego DODP przez ówczesną Generalną Dyрекcję Dróg Publicznych w Warszawie przy piśmie Nr GDDP-4.3 c -0600/2/96 z dnia 12.12.1996 r.

### 3. Badania podłoża i istniejących nawierzchni

3.1. Wykonanie niezbędnych badań geotechnicznych (geologiczno – inżynierskich) zgodnie z obowiązującymi przepisami i wytycznymi (jak m. in. z Rozporządzeniem Ministra Spraw Wewnętrznych i Administracji z dnia 28.09.1998 r. w sprawie ustalenia geotechnicznych warunków posadowienia obiektów budowlanych (Dz. U. Nr 126 poz. 839) oraz zgodnie z „Instrukcją badań podłoża gruntowego budowli drogowych i mostowych” GDDP 1998 „Badania podłoża gruntowego budowli drogowych i mostowych” część I i II, wprowadzoną do stosowania zarządzeniem ówczesnego Generalnego Dyrektora Dróg Publicznych – 1998 r. w zakresie umożliwiającym uzyskanie niezbędnych uzgodnień i zatwierdzenie wielobranżowego projektu budowlanego.

L.p.	Rodzaj badania
<b>I. Badania terenowe</b>	
1.	Odwierty $\Phi$ 200 mm w konstrukcji nawierzchni z przegłębieniem w podłożu świdrem ręcznym do głębokości 2,00 m
2.	Odwierty $\Phi$ 100 mm w warstwach bitumicznych
<b>II. Badania laboratoryjne</b>	
1.	Moduł sztywności sprężystej w 12 <sup>0</sup> C
2.	Wytrzymałość na ściskanie (dotyczy warstw związanych cementem)

3.2. Inne niezbędne badania do wzmocnienia jezdni lub wykonania poszerzeń, zatok autobusowych, chodników itd., w zakresie umożliwiającym poprawne wykonanie przedmiotowego projektu wykonawczego.

### 4. Wykonanie niezbędnych uzupełniających badań i pomiarów.

### 5. Inwentaryzacja stanu istniejącego:

**5.1.** Parametry techniczne i stan istniejących dróg w strefie powiązań z drogą powiatową.

**5.2.** Szczegółowa inwentaryzacja nawierzchni, zatok autobusowych, zjazdów, przepustów, ogrodzeń, bram, schodów, budynków do zabezpieczenia, oraz innych obiektów i elementów, na które przedmiotowa inwestycja będzie wywierała wpływ w trakcie budowy lub eksploatacji.

Inwentaryzację należy uzgodnić z Zarządcą drogi w zakresie uzgodnień lokalizacyjnych urządzeń obcych, a niezrealizowanych jeszcze w terenie przed sporządzeniem mapy.

## - Wykonanie projektu

w ilości:

- *Mapa do celów projektowych – na folii i na dwu CD,*
  - *Badania podłoża i istniejącej nawierzchni – 7 egzemplarzy*
  - *Projekt wykonawczy drogowy – 7 egzemplarzy,*
  - *Tabele elementów rozliczeniowych, kosztorysy ofertowe – 8 egzemplarzy,*
  - *Przedmiary – 7 egzemplarzy,*
  - *Specyfikacje techniczne – 7 egzemplarzy,*
  - *Kosztorysy inwestorskie - wersja papierowa – 2 egz. oraz wersja elektroniczna edytowalna w 1 egz. na odrębnym CD/DVD.*
1. Dodatkowo po 2 egzemplarze w formie numerycznej na płytach CD.  
Część rysunkową należy dostarczyć w formacie kompatybilnym z programem Auto-Cad 2002.  
Badania geotechniczne oraz inne ww. badania są składnikami projektu budowlanego.
  2. Wykonawca projektu odpowiada za zgodność wersji elektronicznej z wersją oryginalną (papierową).

## - Zakres projektu:

1. Na roboczo przedstawić wariantowe rozwiązania projektowe do wyboru i akceptacji po wizji w terenie,
2. Przebieg drogi maksymalnie w istniejącym przebiegu z jednoczesną analizą koniecznych korekt geometrii istniejącego przebiegu drogi,
3. Analiza przepustowości i warunków ruchu na odcinkach niezabudowanych,
4. Identyfikacja krytycznych punktów (skrzyżowań) ze względu na przepustowość – analiza i projekt usprawnień,
5. Identyfikacja krytycznych punktów ze względu na bezpieczeństwo ruchu – analiza i projekt poprawy,
6. Wyznaczenie kategorii ruchu na podstawie pomiarów ruchu,
7. Analiza nośności istniejącej konstrukcji nawierzchni na podstawie wykonanych badań terenowych i laboratoryjnych,
8. Zaprojektowanie wzmocnienia istniejącej konstrukcji poparte obliczeniami,
9. Odwodnienie teren niezabudowany - rowami otwartymi,
10. Odwodnienie teren zabudowany - kanalizacja deszczowa,
11. W terenie zabudowanym zaprojektować chodniki,
12. Przebudowa kolidującego uzbrojenia podziemnego i naziemnego, ogrodzeń itp.,
13. Projekt docelowej organizacji ruchu,
14. Integralnym składnikiem projektu jest schemat tyczenia trasy z uwzględnieniem wymogów „Ogólnych Specyfikacji Technicznych dotyczących prac geodezyjnych wykonywanych dla potrzeb drogownictwa OST GG-00.01.02 – Założenie osnowy realizacyjnej przy budowie i modernizacji dróg i obiektów mostowych” ze stabilizacją w terenie też punktów głównych projektowanej drogi.
15. Opracowanie Przedmiarów Robót (dla wszystkich asortymentów) do opracowania Kosztorysów Inwestorskich poszczególnych branż w oparciu o przekazane przez Zamawiającego Tabele Elementów Rozliczeniowych – formę sporządzenia Przedmiarów Robót należy uzgodnić z Zamawiającym.
16. Opracowanie w ramach projektu wykonawczego formularzy Kosztorysów Ofertowych do Materiałów Przetargowych – w oparciu o przekazane przez Zamawiającego Tabele Elementów Rozliczeniowych – formę sporządzenia Kosztorysów Ofertowych należy uzgodnić z Zamawiającym.
17. Opracowanie w ramach projektu wykonawczego Kosztorysu Inwestorskiego dla wszystkich branż, zgodnie z aktualnie obowiązującymi przepisami.
18. Opracowanie w ramach projektu wykonawczego Szczegółowych Specyfikacji Technicznych w

uzgodnieniu z Zamawiającym.

19. Sporządzenie informacji dotyczącej bezpieczeństwa i ochrony zdrowia ze względu na specyfikę projektowanego obiektu budowlanego zgodnie z obowiązującymi w tej mierze przepisami.

### **- Wymagania dla projektu:**

Projekt powinien być wykonany na mapie do celów projektowych wyszczególnionej w pkt I.2 niniejszego *Opisu Przedmiotu Zamówienia*.

Projekt w części rysunkowej powinien zawierać plany sytuacyjne, profile podłużne, przekroje normalne, przekroje poprzeczne oraz przekroje skażone w zależności od potrzeb zarówno dla trasy głównej jak i dla pozostałych elementów układu drogowego.

Skala planów sytuacyjnych i planszy zbiorczej 1 : 500 (oraz ewentualnie 1 : 250 dla pokazania szczegółów).

Na planie sytuacyjnym nanieść pokolorowane istniejące uzbrojenie terenu. Należy także wyróżnić inne charakterystyczne elementy sytuacji.

W projekcie należy umieścić planszę zbiorczą uzbrojenia w skali 1:500.

Projektowany pas drogowy przedstawiony rysunkowo na planie sytuacyjnym, z podaniem współrzędnych w układzie tabelarycznym lub na rysunku.

Schemat tyczenia na odrębnym rysunku wraz z założeniem osnowy realizacyjnej spełniającej wymogi – Ogólnych Specyfikacji Technicznych dotyczących prac geodezyjnych wykonywanych dla potrzeb drogownictwa:

- a) OST GG-00.11.01. – Wykonanie mapy do celów projektowania dróg,
- b) OST GG-00.11.02. – Założenie osnowy realizacyjnej przy budowie dróg i obiektów mostowych.

Każdy projekt branżowy musi mieć komplet odrębnych uzgodnień z administratorami urzędów .

Pełny zakres niezbędnych uzgodnień, opinii i ocen również z zakresu ochrony środowiska, ochrony archeologicznej i innych jeżeli wymagają tego obowiązujące przepisy.

Dodatkowo projekty należy wykonać w wersji numerycznej na płytach CD – 2 egz. (część rysunkową należy dostarczyć Zamawiającemu w formacie kompatybilnym z programem AutoCad 2002).

Podczas projektowania i w przypadku wystąpienia wariantowych rozwiązań projektowych oraz napotkania innych wątpliwości należy dokonać roboczych uzgodnień z Zamawiającym.

Zaleca się na roboczo dokonywać również uzgodnień z Zamawiającym w zakresie opracowań technologicznych, Szczegółowych Specyfikacji Technicznych dla robót budowlanych oraz przedmiarowania, obiektów inżynierskich.

### **II. 3. Wymagania ogólne:**

- 3.1. Organizowanie i dokumentowanie (w formie notatki, protokołu) okresowych spotkań (co ok. 1 miesiąc) Biura Projektów z Zamawiającym w celu:

- przedstawienia sprawozdania z zaawansowania prac projektowych w formie pisemnej dla każdego spotkania,
- przedstawienia problemów wymagających rozstrzygnięcia lub przedstawienia rozwiązań wariantowych wymagających wyboru.

Oficjalne notatki z ww. spotkań należy wstępnie złożyć do zatwierdzenia w ZDP Puck.

Materiały graficzne ze spotkań zostają u Zamawiającego.

- 3.2. Zamawiający zastrzega sobie prawo wglądu do prac zamówionych w trakcie ich sporządzania.

### **3.3. Należy spełnić również obowiązujące wymogi**

- Rozporządzenia Ministra Infrastruktury z dnia 3.07.2003 r. w sprawie szczegółowego zakresu i formy projektu budowlanego ( Dz. U. Nr 120 z dn. 10.07.2003 r, poz. 1133, z późniejszymi zmianami),
- Rozporządzenia Ministra Transportu i Gospodarki Morskiej z dnia 02.03.1999 r. w sprawie warunków technicznych jakim powinny odpowiadać drogi publiczne i ich usytuowanie

( Dz. U. Nr 43, poz. 430, z późniejszymi zmianami),

- Rozporządzenia Ministra Infrastruktury z dnia 02.09.2004 r. w sprawie zakresu i formy dokumentacji projektowej, specyfikacji technicznych wykonania i odbioru robót oraz programu funkcjonalno-użytkowego (Dz.U. Nr 202, poz. 2072, z późniejszymi zmianami,
- Ustawy z dnia 27.04.2001 r. Prawo ochrony środowiska (Dz. U. Nr 62, poz. 627, z późniejszymi zmianami, w tym wprowadzonymi w roku 2005 i 2006).

### **III. Sporządzenie kosztorysów inwestorskich**

Zgodnie z aktualnie obowiązującymi przepisami.

Kosztorysy Inwestorskie należy wykonać dla wszystkich występujących branż, w tym drogowej w ilości - **po 2 egzemplarze** (formę sporządzenia Kosztorysów Inwestorskich należy uzgodnić z Zamawiającym).

#### **UWAGA:**

Przed złożeniem oferty należy dokonać wizji w terenie oraz zapoznać się ze wszystkimi dostępnymi materiałami związanymi z tematem. Stopień szczegółowości przeprowadzenia rozpoznania przed złożeniem oferty zależy wyłącznie od Wykonawcy i nie może być przedmiotem dyskusji, czy też jakiegokolwiek negocjacji po złożeniu oferty.

Wykonawca (pracownia) przenosi na Zamawiającego autorskie prawa majątkowe w całości automatycznie z chwilą wypłacenia wynagrodzenia przez Zamawiającego za dokumentację.

W związku z tym Zamawiający może wykorzystać przedmiotowy projekt w całości lub w dowolnych częściach przy dalszych etapach realizacyjnych oraz w trakcie statutowej działalności zarządcy drogi.

#### **W ZAŁĄCZENIU ORIENTACJA**

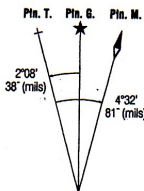
# ORIENTACJA

Przebudowa drogi powiatowej Nr 1415G Kielno - Kłosówko w km 0+000 do 4+510



13 24 25 26 27 28

Strefa 34 - zona 34



dla środka arkusza  
for center of sheet

**Uchylenie magnetyczne na rok 2000.5**  
Roczna zmiana zbrocenia magnetycznego 0°03' (0.9')  
wschodnia.

**Uchylenie magnetyczne** przyjmujemy jednakowe dla  
całego arkusza

**Zbieżność południków**

Płn. G. Północ Geograficzna  
Płn. T. Północ Topograficzna  
Płn. M. Północ Magnetyczna

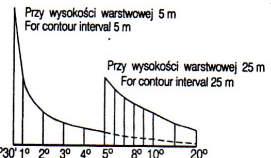
**Grid Magnetic Angle 2000.5**  
Annual magnetic change 0°03' (0.9') easterly

The Grid Magnetic Angle is applicable to the whole  
sheet

**Grid convergence**

True North  
Grid North  
Magnetic North

**Podziałka kątów nachylenia**  
Slope guide



Cięcie warstwicowe: 5 m, warstwicze pomocnicze co 2.5 m  
Contour interval: 5 m, supplementary contour interval 2.5 m

360° = 6400' (mils)

1' = 3.38" 1" = 17.78' 1' = 0.3"

isk, Gdynia, Sopot

## Legend

Lines of Communication

Roślinność

## Zadanie nr 4

# OPIS PRZEDMIOTU ZAMÓWIENIA

Opracowanie projektu budowlanego i wykonawczego wraz z materiałami przetargowymi dla tematu:

## Przebudowa drogi powiatowej nr 1306G na odc. Sasino – Ciekocinko w km 16+311 do 19+362 z wyłączeniem mostu na rzece Chelst.

### I. Prace przygotowawcze:

#### 1. Materiały geodezyjne

Mapa ewidencyjna w skali 1:2000 (lub 1:5000) zawierająca graficzne przedstawienie stanu własności działek w obrębie przedmiotowej inwestycji oraz działek sąsiadujących.

#### 2. Uzyskanie we własnym zakresie podkładów mapowych z uzbrojeniem i klauzulą „do celów projektowych”, spełniających poniższe wymagania:

##### 2.1. Skala 1 : 500 dla projektu wykonawczego.

Zakres mapy musi być ujęty z odpowiednim zapasem umożliwiającym prawidłowe rozwiązanie problemu, zarówno jeśli chodzi o rozwiązania drogowe jak i inne elementy branżowe, w tym m. in. ewentualne przebudowy kolidujących sieci i urządzeń.

2.2. Niwelację przekroi poprzecznych terenu pod projektowany układ drogowy należy wykonać co około 20÷30 m oraz w miejscach charakterystycznych (np.: przepusty, zniżenie jezdni w przekroju podłużnym i poprzecznym, istniejące zjazdy). W przekrojach poprzecznych należy wykonać pomiary w następujących punktach: oś jezdni, widoczne zniżenia jezdni w zakresie niezbędnym do wyliczenia objętości profilowania stanu istniejącego, krawędzie poboczy, dna rowów, przeciwskarpy.

2.3. Mapę należy wykonać z opisem siatki współrzędnych co 200 m.

2.4. Repery dla celów budowy winny być trwale zabezpieczone poza strefą robót, co najmniej jeden reper na kilometr drogi.

2.5. Występujące punkty osnowy geodezyjnej i repery wysokościowe winny być naniesione na mapie. Wraz z opisami stanowią one integralną część projektu.

2.6. Jeden egzemplarz mapy na przezroczystym materiale z pokolorowanym uzbrojeniem i jeden egzemplarz odbitki ozalidowej (lub wydruku z mapy numerycznej) pokolorowanej wraz z opisami reperów i punktów poligonowych państwowych należy dostarczyć ZAMAWIAJĄCEMU wraz z materiałami uzyskanymi ze składnicy geodezyjnej. Powyższą mapę należy dostarczyć w dwóch egzemplarzach w postaci numerycznej na płytach CD w formacie kompatybilnym z programem AutoCad 2002.

2.7. Zakres mapy musi obejmować istniejący pas drogowy w zakresie umożliwiającym prawidłowe zaprojektowanie przebudowy nawierzchni drogi przy zachowaniu następujących parametrów: szerokość jezdni 5,50m, dostosowanie poszerzenia jezdni i spadków poprzecznych na łukach poziomych zgodnie z wymogami Rozporządzenia Ministra Transportu i Gospodarki Morskiej z dnia 2 marca 1999 r. w sprawie warunków technicznych, jakim powinny odpowiadać drogi publiczne i ich usytuowanie.

2.8. Na mapie (dotyczy projektu) należy zaznaczyć istniejący pas drogowy – w układzie współrzędnych.

2.9. Mapa musi spełniać wymogi:

- Rozporządzenia Ministra Gospodarki Przestrzennej i Budownictwa z dnia 21.02.95 r. (Dz. U. Nr 25, poz. 133) w sprawie rodzaju i zakresu opracowań geodezyjno – kartograficznych oraz czynności geodezyjnych obowiązujących w budownictwie.
- Ogólnych Specyfikacji Technicznych dotyczących prac geodezyjnych wykonywanych dla potrzeb drogownictwa:



- OST GG-00.00.00. – Wymagania ogólne,
- OST GG-00.01.01. – Wykonanie mapy do celów projektowania dróg,
- OST GG-00.01.02. – Założenie osnowy realizacyjnej przy budowie i modernizacji dróg i obiektów mostowych,
- OST GG-00.02.02 a. – Opracowanie dokumentacji geodezyjnej i kartograficznej niezbędnej w celu nabywania nieruchomości,
- OST GG-00.02.02 b – Opracowanie dokumentacji geodezyjnej i kartograficznej niezbędnej w celu uregulowania stanu prawnego gruntów zajętych pod pasy drogowe w latach ubiegłych, dostarczonych do byłego DODP przez ówczesną Generalną Dyрекcję Dróg Publicznych w Warszawie przy piśmie Nr GDDP-4.3 c -0600/2/96 z dnia 12.12.1996 r.

3. Badania podłoża i istniejących nawierzchni

3.1 Wykonanie niezbędnych badań geotechnicznych (geologiczno – inżynierskich) zgodnie z obowiązującymi przepisami i wytycznymi (jak m. in. z Rozporządzeniem Ministra Spraw Wewnętrznych i Administracji z dnia 28.09.1998 r. w sprawie ustalenia geotechnicznych warunków posadowienia obiektów budowlanych (Dz. U. Nr 126 poz. 839) oraz zgodnie z „Instrukcją badań podłoża gruntowego budowli drogowych i mostowych” GDDP 1998 „Badania podłoża gruntowego budowli drogowych i mostowych” część I i II, wprowadzoną do stosowania zarządzeniem ówczesnego Generalnego Dyrektora Dróg Publicznych – 1998 r. w zakresie umożliwiającym uzyskanie niezbędnych uzgodnień i zatwierdzenie wielobranżowego projektu budowlanego.

L.p.	Rodzaj badania
<b>I. Badania terenowe</b>	
1.	Odwierty $\Phi$ 200 mm w konstrukcji nawierzchni z przegłębieniem w podłożu świdrem ręcznym do głębokości 2,00 m
2.	Odwierty $\Phi$ 100 mm w warstwach bitumicznych
<b>II. Badania laboratoryjne</b>	
1.	Moduł sztywności sprężystej w 12 <sup>o</sup> C
2.	Wytrzymałość na ściskanie (dotyczy warstw związanych cementem)

3.2. Inne niezbędne badania do wzmocnienia jezdni lub wykonania poszerzeń, zatok autobusowych, chodników itd., w zakresie umożliwiającym poprawne wykonanie przedmiotowego projektu wykonawczego.

4. Wykonanie niezbędnych uzupełniających badań i pomiarów.

5. Inwentaryzacja stanu istniejącego:

5.1. Parametry techniczne i stan istniejących dróg w strefie powiązań z drogą powiatową.

5.2. Szczegółowa inwentaryzacja nawierzchni, zatok autobusowych, zjazdów, przepustów, ogrodzeń, bram, schodów, budynków do zabezpieczenia, oraz innych obiektów i elementów, na które przedmiotowa inwestycja będzie wywierała wpływ w trakcie budowy lub eksploatacji.

Inwentaryzację należy uzgodnić z Zarządcą drogi w zakresie uzgodnień lokalizacyjnych urządzeń obcych, a niezrealizowanych jeszcze w terenie przed sporządzeniem mapy.

## - Wykonanie projektu

w ilości:

- *Mapa do celów projektowych – na folii i na dwu CD,*
- *Badania podłoża i istniejącej nawierzchni – 7 egzemplarzy*
- *Projekt wykonawczy drogowy – 7 egzemplarzy,*
- *Tabele elementów rozliczeniowych, kosztorysy ofertowe – 7 egzemplarzy,*
- *Przedmiary – 7 egzemplarzy,*
- *Specyfikacje techniczne – 7 egzemplarzy,*
- *Kosztorysy inwestorskie - wersja papierowa – 2 egz. oraz wersja elektroniczna edytowalna w 1 egz. na odrębnym CD/DVD.*

1. Dodatkowo po 2 egzemplarze w formie numerycznej na płytach CD.

Część rysunkową należy dostarczyć w formacie kompatybilnym z programem Auto-Cad 2002. Badania geotechniczne oraz inne ww. badania są składnikami projektu budowlanego.

2. Wykonawca projektu odpowiada za zgodność wersji elektronicznej z wersją oryginalną (papierową).

## II. Zakres projektu:

1. Na roboczo przedstawić wariantowe rozwiązania projektowe do wyboru i akceptacji po wizji w terenie,
2. Przebieg drogi maksymalnie w istniejącym przebiegu z jednoczesną analizą koniecznych korekt geometrii istniejącego przebiegu drogi,
3. Identyfikacja krytycznych punktów (skrzyżowań) ze względu na przepustowość – analiza i projekt usprawnień,
4. Identyfikacja krytycznych punktów ze względu na bezpieczeństwo ruchu – analiza i projekt poprawy,
5. Analiza nośności istniejącej konstrukcji nawierzchni na podstawie wykonanych badań terenowych i laboratoryjnych,
6. Zaprojektowanie wzmocnienia istniejącej konstrukcji poparte obliczeniami,
7. Odwodnienie teren niezabudowany - rowami otwartymi,
8. Odwodnienie teren zabudowany - kanalizacja deszczowa,
9. W terenie zabudowanym zaprojektować chodnik – prawa strona,
10. Przebudowa kolidującego uzbrojenia podziemnego i naziemnego, ogrodzeń itp.,
11. Integralnym składnikiem projektu jest schemat tyczenia trasy z uwzględnieniem wymogów „Ogólnych Specyfikacji Technicznych dotyczących prac geodezyjnych wykonywanych dla potrzeb drogownictwa OST GG-00.01.02 – Założenie osnowy realizacyjnej przy budowie i modernizacji dróg i obiektów mostowych” ze stabilizacją w terenie też punktów głównych projektowanej drogi.
12. Opracowanie Przedmiarów Robót (dla wszystkich asortymentów) do opracowania Kosztorysów Inwestorskich poszczególnych branż w oparciu o przekazane przez Zamawiającego Tabele Elementów Rozliczeniowych – formę sporządzenia Przedmiarów Robót należy uzgodnić z Zamawiającym.
13. Opracowanie w ramach projektu wykonawczego formularzy Kosztorysów Ofertowych do Materiałów Przetargowych – w oparciu o przekazane przez Zamawiającego Tabele Elementów Rozliczeniowych – formę sporządzenia Kosztorysów Ofertowych należy uzgodnić z Zamawiającym.
14. Opracowanie w ramach projektu wykonawczego Kosztorysu Inwestorskiego dla wszystkich branż, zgodnie z aktualnie obowiązującymi przepisami.
15. Opracowanie w ramach projektu wykonawczego Szczegółowych Specyfikacji Technicznych w uzgodnieniu z Zamawiającym.

16. Sporządzenie informacji dotyczącej bezpieczeństwa i ochrony zdrowia ze względu na specyfikę projektowanego obiektu budowlanego zgodnie z obowiązującymi w tej mierze przepisami.

### III. Wymagania dla projektu:

Projekt powinien być wykonany na mapie do celów projektowych wyszczególnionej w pkt I.2 niniejszego *Opisu Przedmiotu Zamówienia*.

Projekt w części rysunkowej powinien zawierać plany sytuacyjne, profile podłużne, przekroje normalne, przekroje poprzeczne oraz przekroje skażone w zależności od potrzeb zarówno dla trasy głównej jak i dla pozostałych elementów układu drogowego.

Skala planów sytuacyjnych i planszy zbiorczej 1 : 500 (oraz ewentualnie 1 : 250 dla pokazania szczegółów). Na planie sytuacyjnym nanieść pokolorowane istniejące uzbrojenie terenu. Należy także wyróżnić inne charakterystyczne elementy sytuacji.

W projekcie należy umieścić planszę zbiorczą uzbrojenia w skali 1:500.

Projektowany pas drogowy przedstawiony rysunkowo na planie sytuacyjnym, z podaniem współrzędnych w układzie tabelarycznym lub na rysunku.

Schemat tyczenia na odrębnym rysunku wraz z założeniem osnowy realizacyjnej spełniającej wymogi – Ogólnych Specyfikacji Technicznych dotyczących prac geodezyjnych wykonywanych dla potrzeb drogownictwa:

c) OST GG-00.11.01. – Wykonanie mapy do celów projektowania dróg,

d) OST GG-00.11.02. – Założenie osnowy realizacyjnej przy budowie dróg i obiektów mostowych.

Każdy projekt branżowy musi mieć komplet odrębnych uzgodnień z administratorami urzędów .

Pełny zakres niezbędnych uzgodnień, opinii i ocen również z zakresu ochrony środowiska, ochrony archeologicznej i innych jeżeli wymagają tego obowiązujące przepisy.

Dodatkowo projekty należy wykonać w wersji numerycznej na płytach CD – 2 egz. (część rysunkową należy dostarczyć Zamawiającemu w formacie kompatybilnym z programem AutoCad 2002).

Podczas projektowania i w przypadku wystąpienia wariantowych rozwiązań projektowych oraz napotkania innych wątpliwości należy dokonać roboczych uzgodnień z Zamawiającym.

Zaleca się na roboczo dokonywać również uzgodnień z Zamawiającym w zakresie opracowań technologicznych, Szczegółowych Specyfikacji Technicznych dla robót budowlanych oraz przedmiarowania, obiektów inżynierskich.

### II. 3. Wymagania ogólne:

3.1. Organizowanie i dokumentowanie (w formie notatki, protokołu) okresowych spotkań Projektanta z Zamawiającym w celu:

- przedstawienia sprawozdania z zaawansowania prac projektowych w formie pisemnej dla każdego spotkania,
- przedstawienia problemów wymagających rozstrzygnięcia lub przedstawienia rozwiązań wariantowych wymagających wyboru.

Oficjalne notatki z ww. spotkań należy wstępnie złożyć do zatwierdzenia w ZDP Puck.

Materiały graficzne ze spotkań zostają u Zamawiającego.

3.2. Zamawiający zastrzega sobie prawo wglądu do prac zamówionych w trakcie ich sporządzania.

#### 3.3. Należy spełnić również obowiązujące wymogi

- Rozporządzenia Ministra Infrastruktury z dnia 3.07.2003 r. w sprawie szczegółowego zakresu i formy projektu budowlanego ( Dz. U. Nr 120 z dn. 10.07.2003 r, poz. 1133, z późniejszymi zmianami),
- Rozporządzenia Ministra Transportu i Gospodarki Morskiej z dnia 02.03.1999 r. w sprawie warunków technicznych jakim powinny odpowiadać drogi publiczne i ich usytuowanie ( Dz. U. Nr 43, poz. 430, z późniejszymi zmianami),

- Rozporządzenia Ministra Infrastruktury z dnia 02.09.2004 r. w sprawie zakresu i formy dokumentacji projektowej, specyfikacji technicznych wykonania i odbioru robót oraz programu funkcjonalno-użytkowego (Dz.U. Nr 202, poz. 2072, z późniejszymi zmianami,
- Ustawy z dnia 27.04.2001 r. Prawo ochrony środowiska (Dz. U. Nr 62, poz. 627, z późniejszymi zmianami, w tym wprowadzonymi w roku 2005 i 2006).

### **III. Sporządzenie kosztorysów inwestorskich**

Zgodnie z aktualnie obowiązującymi przepisami.

Kosztorysy Inwestorskie należy wykonać dla wszystkich występujących branż, w tym drogowej w ilości - **po 2 egzemplarze** (formę sporządzenia Kosztorysów Inwestorskich należy uzgodnić z Zamawiającym).

#### **UWAGA:**

Przed złożeniem oferty należy dokonać wizji w terenie oraz zapoznać się ze wszystkimi dostępnymi materiałami związanymi z tematem. Stopień szczegółowości przeprowadzenia rozpoznania przed złożeniem oferty zależy wyłącznie od Wykonawcy i nie może być przedmiotem dyskusji, czy też jakiegokolwiek negocjacji po złożeniu oferty.

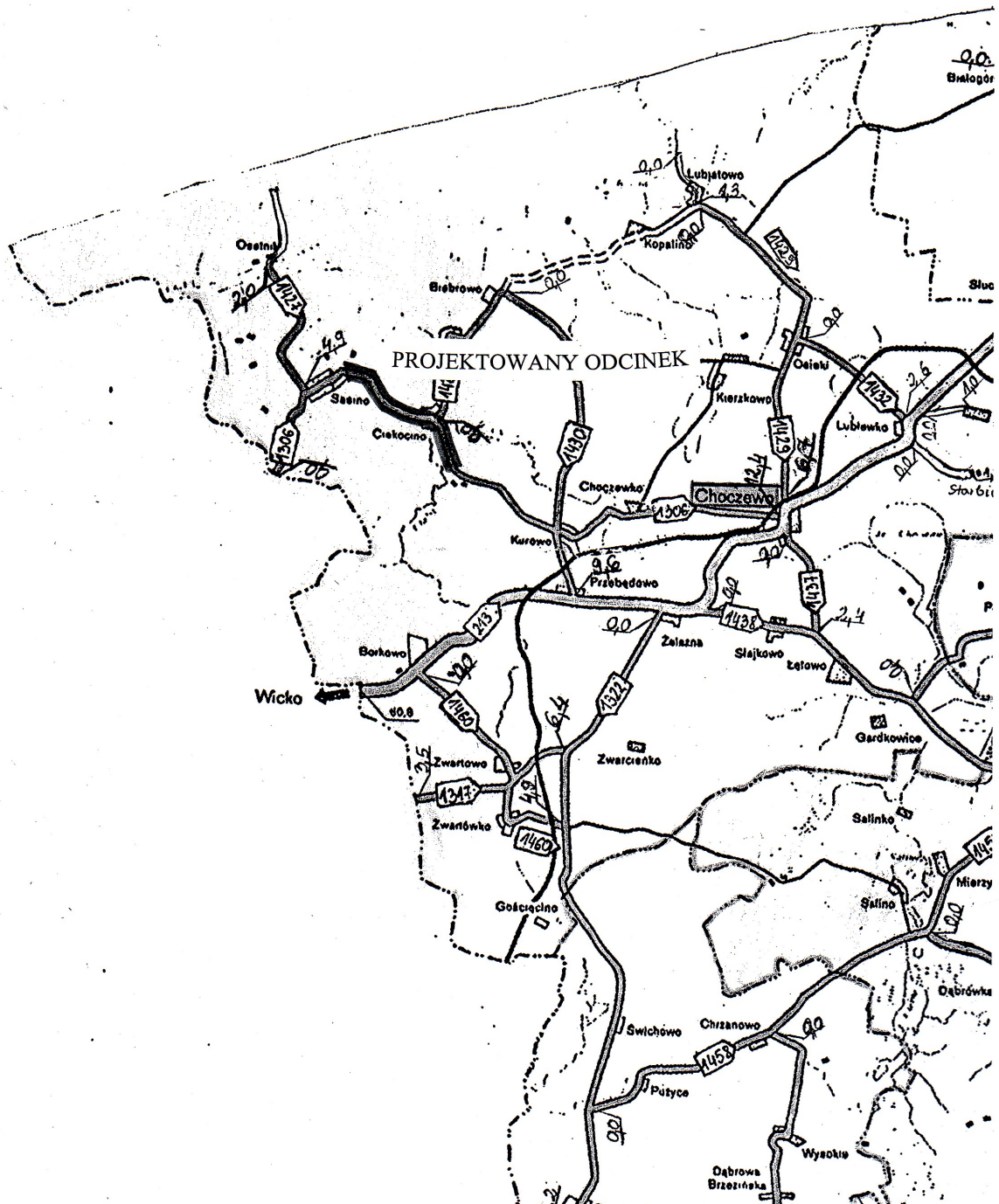
Wykonawca (pracownia) przenosi na Zamawiającego autorskie prawa majątkowe w całości automatycznie z chwilą wypłacenia wynagrodzenia przez Zamawiającego za dokumentację.

W związku z tym Zamawiający może wykorzystać przedmiotowy projekt w całości lub w dowolnych częściach przy dalszych etapach realizacyjnych oraz w trakcie statutowej działalności zarządcy drogi.

#### **W ZAŁĄCZENIU ORIENTACJA**

# ORIENTACJA

Przebudowa drogi powiatowej Nr 1306G na odc. Sasino - Ciekocinow km 16+311 do 19+362



## Zadanie nr 5

# OPIS PRZEDMIOTU ZAMÓWIENIA

Opracowanie projektu budowlanego wraz z materiałami przetargowymi dla tematu:

**„Odnowa drogi powiatowej Nr 1306G Osetnik – Sasino od km 0 + 000 do 2 + 250.**

### **1. Zamówienie obejmuje:**

1.1. Wykonanie niezbędnych pomiarów uzupełniających podkład sytuacyjno-wysokościowy do celów informacyjnych w skali 1:500 lub 1:1000

- przekroje poprzeczne w odstępach ca 25 m.
- repery robocze trwale zabezpieczone poza strefą robót
- dziennik niwelacyjny

1.2. Wykonanie projektu zawierającego:

- opis techniczny
- plan orientacyjny w skali 1:25 000
- plan sytuacyjny w skali 1:500 lub 1:1000
- przekrój podłużny w skali 1:100/1000
- przekroje skażone w skali 1:5/50
- przekroje poprzeczne w skali 1:100/1000
- tabelę robót ziemnych
- tabelę wyrównania masami > 8mm
- tabelę wyrównania masami < 8mm
- tabelę frezowania

3. Szczegółową inwentaryzację nawierzchni, dojazdów, przepustów, ogrodzeń .

4. Wykonanie niezbędnych uzupełniających pomiarów.

## **Z a k r e s :**

- analiza nośności istniejącej konstrukcji nawierzchni,
- zaprojektowanie wzmocnienia poparte obliczeniami,
- odwodnienie teren niezabudowany - rowami otwartymi.

## **W y m a g a n i a :**

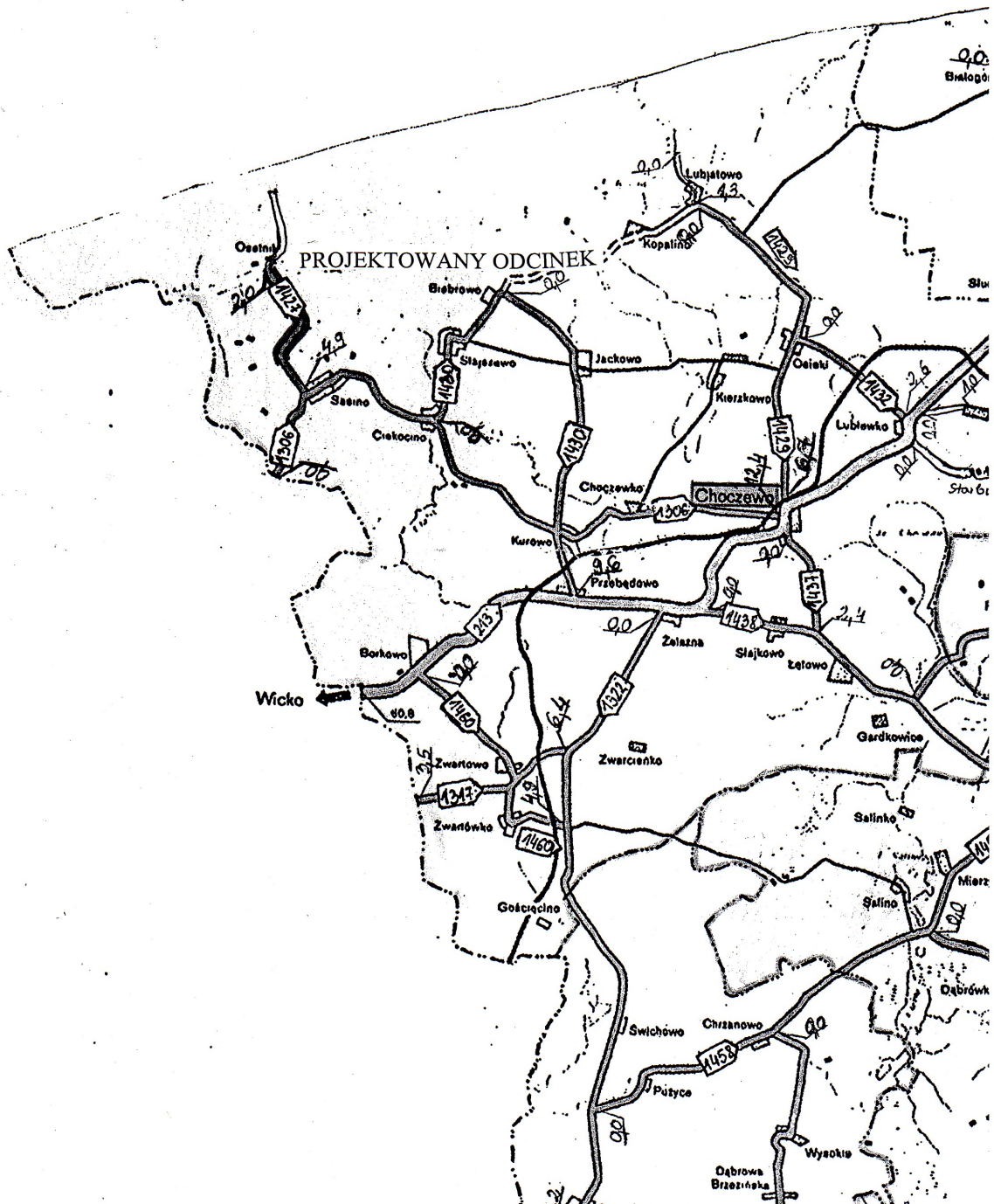
- Specyfikację techniczną dla robót budowlanych wraz z niezbędnymi rysunkami szt 7
- Przedmiar robót szt 7
- Ślepy kosztorys szt 7
- Kosztorys inwestorski dla wszystkich branż
- Zamawiający zastrzega sobie prawo wglądu do prac zamówionych w trakcie ich sporządzania.

Dodatkowo 1 egzemplarz w formie numerycznej na płytach CD całego projektu j/w.  
Część rysunkową należy dostarczyć w formacie kompatybilnym z programem Auto-Cad 2002.

W załączeniu orientacja

# ORIENTACJA

Odnowa nawierzchni drogi powiatowej nr 1427G na odc Osetnik - Sasino  
poprzez wykonanie nowej nawierzchni w km 0+000 do 2+670





kod CPV: 74.22.20.00 - 1

2. Zamawiający dopuszcza możliwości składania ofert częściowych.

3. Informacja na temat możliwości powierzenia przez wykonawcę wykonania części lub całości zamówienia podwykonawcom.

Informacja na temat podwykonawców

4. Zamawiający nie dopuszcza możliwości składania ofert wariantowych

5. Przedmiotem niniejszego postępowania nie jest zawarcie umowy ramowej

6. Zamawiający dopuszcza możliwość udzielenia zamówień uzupełniających stanowiących nie więcej niż 20% wartości zamówienia podstawowego

7. Wymagania stawiane Wykonawcy:

7.1 Wykonawca jest odpowiedzialny za jakość, zgodność z warunkami technicznymi i jakościowymi opisanymi dla przedmiotu zamówienia.

7.2 Wymagana jest należyta staranność przy realizacji zobowiązań umowy,

7.3 Ustalenia i decyzje dotyczące wykonywania zamówienia uzgadniane będą przez zamawiającego z ustanowionym przedstawicielem wykonawcy.

7.4 Określenie przez Wykonawcę telefonów kontaktowych i numerów fax. oraz innych ustaleń niezbędnych dla sprawnego i terminowego wykonania zamówienia.

7.5 Zamawiający nie ponosi odpowiedzialności za szkody wyrządzone przez Wykonawcę podczas wykonywania przedmiotu zamówienia.

#### **IV. Termin wykonania zamówienia**

Wymagany termin wykonania zamówienia:

zadanie nr 1 – 31.10.2007 r.

zadanie nr 2 – 30.11.2007 r.

zadanie nr 3 – 28.02.2008 r.

zadanie nr 4 – 28.02.2008 r.

zadanie nr 5 – 31.10.2007 r.

#### **V. Opis warunków udziału w postępowaniu oraz opis sposobu dokonywania oceny spełnienia tych warunków**

1. O udzielenie zamówienie mogą ubiegać się wykonawcy potwierdzający spełnienie warunków:

1.1 Posiadający uprawnienia do wykonywania określonej działalności lub czynności, jeżeli ustawy nakładają obowiązek posiadania takich uprawnień;

1.2 Posiadający niezbędną wiedzę i doświadczenie oraz dysponujący potencjałem technicznym i osobami zdolnymi do wykonania zamówienia;

1.3 Znajdujący się w sytuacji ekonomicznej i finansowej zapewniającej wykonanie zamówienia;

1.4 Nie podlegający wykluczeniu z postępowania o udzielenie zamówienia.

2. Z ubiegania się o zamówienia publicznego wyklucza się wykonawców, którzy:

2.1 nie spełniają warunków udziału w postępowaniu o zamówienie publiczne z art. 22 Prawa zamówień publicznych opisanych w ppkt. 1.1 do 1.4.

2.2 podlegają wykluczeniu z postępowania na podstawie art. 24 ust. 1 Prawa zamówień publicznych.

2.3 wykonywali bezpośrednio czynności związane z przygotowaniem prowadzonego postępowania, lub posługiwali się w celu sporządzenia oferty osobami uczestniczącymi w dokonywaniu tych czynności chyba, że udział tych wykonawców w postępowaniu nie utrudnia uczciwej konkurencji.

2.4 złożyli nieprawdziwe informacje mające wpływ na wynik prowadzonego postępowania.

2.5 nie złożyli oświadczenia o spełnianiu warunków udziału w postępowaniu lub dokumentów potwierdzających spełnianie tych warunków z zastrzeżeniem art. 26 ust. 3 Prawa zamówień publicznych.

2.6 nie wnieśli wadium, w tym również na przedłużony okres związania ofertą, lub nie zgodzili się na przedłużenie okresu związania ofertą.

3. Zamawiający odrzuca ofertę jeżeli:

3.1 jest niezgodną z ustawą lub jej treść nie odpowiada treści specyfikacji istotnych warunków zamówienia,

3.2 jej złożenie stanowi czyn nieuczciwej konkurencji w rozumieniu przepisów o zwalczaniu nieuczciwej konkurencji

3.3 zawiera rażąco niską cenę w stosunku do przedmiotu zamówienia,

3.4 została złożona przez wykonawcę wykluczonego z udziału w postępowaniu o udzielenie zamówienia lub niezaproszonego do składania ofert

3.5 zawiera omyłki rachunkowe w obliczeniu ceny, których nie można poprawić na podstawie art. 88 Prawa zamówień publicznych, lub błędy w obliczeniu ceny

3.6 wykonawca w terminie 7 dni od dnia otrzymania zawiadomienia nie zgodził się na poprawienie omyłki rachunkowej w obliczeniu ceny

3.7 jest nieważna na podstawie odrębnych przepisów,

4. Ofertę wykonawcy wykluczonego uznaje się za odrzuconą

5. Ocena spełnienia warunków udziału w postępowaniu dokonywana będzie w oparciu o dokumenty złożone przez wykonawcę w niniejszym postępowaniu metodą warunku granicznego - spełnia/niespełna.

## **VI. Wykaz oświadczeń lub dokumentów, jakie mają dostarczyć wykonawcy w celu potwierdzenia spełnienia warunków udziału w postępowaniu**

**A.** Na ofertę składają się następujące dokumenty i załączniki:

a.1) Formularz ofertowy - wypełniony i podpisany przez wykonawcę

a.2) Formularz cenowy - wypełniony i podpisany przez wykonawcę

a.3) Wzór umowy /zaakceptowany/

**B.** W celu potwierdzenia, że wykonawca posiada uprawnienie do wykonywania określonej działalności lub czynności oraz nie podlega wykluczeniu na podstawie art. 24 Prawa zamówień publicznych składa następujące dokumenty:

B.1) Aktualny odpis z właściwego rejestru albo aktualne zaświadczenie o wpisie do ewidencji działalności gospodarczej, jeżeli odrębne przepisy wymagają wpisu do rejestru lub zgłoszenia do ewidencji działalności gospodarczej, wystawione nie wcześniej niż 6 miesięcy przed upływem terminu składania ofert.

B.2) Dokumenty potwierdzające posiadanie uprawnień/pełnomocnictw osób składających ofertę, o ile nie wynika to z przedstawionych dokumentów rejestrowych.

B.3) Aktualne zaświadczenie właściwego naczelnika urzędu skarbowego oraz właściwego oddziału Zakładu Ubezpieczeń Społecznych lub Kasy Rolniczego Ubezpieczenia Społecznego potwierdzające odpowiednio, że wykonawca nie zalega z opłacaniem podatków, opłat oraz składek na ubezpieczenie zdrowotne lub społeczne, lub zaświadczenia, że uzyskał przewidziane prawem

zwolnienie, odroczenie lub rozłożenie na raty zaległych płatności lub wstrzymanie w całości wykonania decyzji właściwego organu - wystawione nie wcześniej niż 3 miesiące przed upływem terminu składania ofert.

B.4) Aktualna informacja z Krajowego Rejestru Karnego albo równoważne zaświadczenie właściwego organu sądowego lub administracyjnego kraju pochodzenia osoby w zakresie określonym w art. 24 ust. 1 pkt 4-8 ustawy, wystawiona nie wcześniej niż 6 miesięcy przed upływem terminu składania ofert.

B.5) Aktualna informacja z Krajowego Rejestru Karnego w zakresie określonym w art. 24 ust. 1 pkt 9, wystawiona nie wcześniej niż 6 miesięcy przed upływem terminu składania ofert.

B.6) Oświadczenie Wykonawcy o spełnieniu warunków udziału w postępowaniu z art. 22 Prawa zamówień publicznych.

B.7) Koncesja, zezwolenie lub licencja, jeżeli ustawy nakładają obowiązek posiadania koncesji, zezwolenia lub licencji na podjęcie działalności gospodarczej w zakresie objętym niniejszym zamówieniem publicznym. Opis koncesji, zezwolenia lub licencji

**C.** W celu potwierdzenia spełnienia warunku posiadania przez wykonawcę niezbędnej wiedzy i doświadczenia oraz dysponowania potencjałem technicznym i osobami zdolnymi do wykonania zamówienia należy złożyć następujące dokumenty:

c.1) Wykaz wykonanych prac projektowych w okresie ostatnich trzech lat przed wszczęciem niniejszego postępowania o udzielenie zamówienia, a jeżeli okres prowadzenia działalności jest krótszy - w tym okresie, odpowiadających swoim rodzajem i wartością pracom projektowym stanowiącym przedmiot zamówienia, z podaniem ich wartości oraz daty i miejsca wykonania wraz z dokumentami potwierdzającymi, że roboty te zostały wykonane należycie.

Wykonawca winien wykazać co najmniej 5 robót o wartości min. 20.000 zł każda.

c.2) Wykaz osób i podmiotów, które będą uczestniczyć w wykonywaniu zamówienia, wraz z informacjami na temat ich kwalifikacji zawodowych, doświadczenia i wykształcenia niezbędnych do wykonania zamówienia, a także zakresu wykonywanych przez nich czynności.

c.4) Dokumenty stwierdzające, że osoby, które będą uczestniczyć w wykonywaniu zamówienia, posiadają wymagane uprawnienia, jeżeli ustawy nakładają obowiązek posiadania takich uprawnień. Opis dokumentów stwierdzających posiadanie wymaganych uprawnień:

- wykonawca winien mieć do dyspozycji min. 2 projektantów legitymujących się posiadaniem ważnych zaświadczeń z właściwego Oddziału Izby Inżynierów Budownictwa potwierdzające przynależność w/wym. osób do Izby na dzień składania ofert

**D.** W celu potwierdzenia spełnienia warunku znajdowania się przez wykonawcę w sytuacji ekonomicznej i finansowej zapewniającej wykonanie zamówienia należy złożyć następujące dokumenty:

d.1) Polisa, a w przypadku jej braku innego dokumentu potwierdzającego, że wykonawca jest ubezpieczony od odpowiedzialności cywilnej w zakresie prowadzonej działalności.

**E.** Wykonawca zamieszkały poza terytorium Rzeczypospolitej Polskiej:

E.1) Zamiast dokumentów, o których mowa w pkt. B.1), B.3), B.5) składa dokument lub dokumenty, wystawione w kraju, w którym ma siedzibę lub miejsce zamieszkania, potwierdzające odpowiednio, że:

1) nie otwarto jego likwidacji ani nie ogłoszono upadłości - wystawiony nie wcześniej niż 6 miesięcy przed upływem terminu składania ofert.

2) nie zalega z uiszczaniem podatków, opłat, składek na ubezpieczenie społeczne i zdrowotne albo że uzyskał przewidziane prawem zwolnienie, odroczenie lub rozłożenie na raty zaległych płatności lub wstrzymanie w całości wykonania decyzji właściwego organu - wystawiony nie wcześniej niż 3 miesiące przed upływem terminu składania ofert.

c) nie orzeczono wobec niego zakazu ubiegania się o zamówienie - wystawiony nie wcześniej niż 6 miesięcy przed upływem terminu składania ofert.

E.2) Zamiast dokumentu, o którym mowa w pkt. B.4) składa zaświadczenie właściwego organu sądowego lub administracyjnego kraju pochodzenia albo zamieszkania osoby, której dokumenty

dotyczą, w zakresie określonym w art. 24 ust. 1 pkt 4-8 ustawy Prawo zamówień publicznych - wystawiony nie wcześniej niż 6 miesięcy przed upływem terminu składania ofert.

-Jeżeli w kraju pochodzenia osoby lub w kraju, w którym wykonawca ma siedzibę lub miejsce zamieszkania, nie wydaje się dokumentów wskazanych w niniejszym pkt. „E” zastępuje się je dokumentem zawierającym oświadczenie złożone przed notariuszem, właściwym organem sądowym, administracyjnym albo organem samorządu zawodowego lub gospodarczego odpowiednio kraju pochodzenia osoby lub kraju, w którym wykonawca ma siedzibę lub miejsce zamieszkania - wystawionych nie wcześniej niż w terminach określonych w niniejszym pkt. „E”.

#### **F. Dokumenty wymagane w przypadku składania oferty wspólnej:**

F.1 Wykonawcy mogą wspólnie ubiegać się o udzielenie zamówienia, w takim przypadku dla ustanowionego pełnomocnika do oferty należy załączyć pełnomocnictwo do reprezentowania w postępowaniu lub do reprezentowania w zawarciu umowy

- Oferta winna zawierać: oświadczenia i dokumenty opisane w pkt. pkt dla każdego partnera z osobna, pozostałe dokumenty składane są wspólnie

#### **G. Postanowienia dotyczące składanych dokumentów**

G.1 Wyżej wymienione dokumenty mogą być złożone w formie oryginałów lub kserokopii potwierdzonych za zgodność przez Wykonawcę lub osobę / osoby uprawnione do podpisania oferty z dopiskiem "za zgodność z oryginałem".

G.2 Dokumenty sporządzone w języku obcym są składane wraz z tłumaczeniem na język polski, poświadczonym przez wykonawcę

### **VII. Informacja o sposobie porozumiewania się zamawiającego z wykonawcami oraz przekazywania oświadczeń lub dokumentów, a także wskazanie osób uprawnionych do porozumiewania się z wykonawcami**

1. Wszelkie oświadczenia, wnioski, zawiadomienia oraz informacje Zamawiający i Wykonawcy przekazują pisemnie. Pytania muszą być skierowane na:  
adres zamawiającego podany w pkt. I niniejszej specyfikacji istotnych warunków zamówienia.

2. Zamawiający dopuszcza porozumiewanie się za pomocą faksu na nr faksu podany w pkt. I niniejszej specyfikacji istotnych warunków zamówienia.

3. Zamawiający dopuszcza możliwość porozumiewania się drogą elektroniczną na adres poczty elektronicznej podany w pkt. I niniejszej specyfikacji istotnych warunków zamówienia.

4. Każda ze stron na żądanie drugiej niezwłocznie potwierdza fakt otrzymania oświadczeń, wniosków, zawiadomień oraz innych informacji przekazanych za pomocą faksu lub drogą elektroniczną

5. Osobą ze strony zamawiającego upoważnioną do kontaktowania się z wykonawcami jest:

stanowisko	stanowisko
imię i nazwisko	Zdzisław Mrówka
tel.	0/58,774-32-88
fax.	0/58,774-32-93
w terminach	godz. Pomiędzy 07.00-15.00

6. Osobą ze strony zamawiającego upoważnioną do potwierdzenia wpływu oświadczeń, wniosków, zawiadomień oraz innych informacji przekazanych za pomocą teleksu, telefaksu lub drogą elektroniczną jest:

### **VIII. Wymagania dotyczące wadium**

1. Zamawiający wymaga wniesienia wadium dla:

zadanie nr 1 – 1.000,- zł

zadanie nr 2 – 1.000,- zł

zadanie nr 3 – 1.500,- zł

zadanie nr 4 – 1.000,- zł

zadanie nr 5 - 1.000,- zł

2. Ustala się wadium dla całości przedmiotu zamówienia w wysokości: 5.500,-z ł słownie: pięć tysięcy pięćset złotych

3. Wykonawca wnosi wadium:

3.1) w pieniądzu, sposób przekazania:

sposób przekazania w tym dane i numer rachunku bankowego zamawiającego

lub w jednej z poniżej podanych form:

3.2) w poręczeniach bankowych lub poręczeniach spółdzielczej kasy oszczędnościowo - kredytowej, z tym, że zobowiązanie kasy jest zobowiązaniem pieniężnym,

3.3) w gwarancjach bankowych,

3.4) w gwarancjach ubezpieczeniowych

3.5) w poręczeniach udzielanych przez podmioty, o których mowa w art. 6b ust. 5 pkt 2 ustawy z dnia 9 listopada 2000 r. o utworzeniu Polskiej Agencji Rozwoju Przedsiębiorczości (Dz.U. Nr 109, poz. 1158, z p. zm.)

sposób przekazania: sposób przekazania:

przed upływem terminu składania ofert. Przy czym za termin wniesienia wadium w formie przelewu pieniężnego przyjmuje się termin uznania na rachunku zamawiającego.

### **IX. Termin związania ofertą**

Bieg terminu związania ofertą rozpoczyna się wraz z upływem terminu składania ofert.

Wykonawca pozostaje związany ofertą przez okres 30 dni od upływu terminu składania ofert.

W uzasadnionych przypadkach, na co najmniej 7 dni przed upływem terminu związania ofertą zamawiający może tylko raz zwrócić się do wykonawców o wyrażenie zgody na przedłużenie tego terminu o oznaczony okres, nie dłuższy jednak niż 60 dni.

### **X. Opis sposobu przygotowania oferty**

A. Przygotowanie oferty

1) Wykonawca może złożyć jedną ofertę, w formie pisemnej, w języku polskim, pismem czytelnym.

2) Koszty związane z przygotowaniem oferty ponosi składający ofertę.

3) Oferta oraz wymagane formularze, zestawienia i wykazy składane wraz z ofertą wymagają podpisu osób uprawnionych do reprezentowania firmy w obrocie gospodarczym, zgodnie z aktem rejestracyjnym oraz przepisami prawa.

4) Oferta podpisana przez upoważnionego przedstawiciela wykonawcy wymaga załączenia

właściwego pełnomocnictwa lub umocowania prawnego.

5) Oferta powinna zawierać wszystkie wymagane dokumenty, oświadczenia, załączniki i inne dokumenty, o których mowa w treści niniejszej specyfikacji.

6) Dokumenty winny być sporządzone zgodnie z zaleceniami oraz przedstawionymi przez zamawiającego wzorcami (załącznikami), zawierać informacje i dane określone w tych dokumentach.

7) Poprawki w ofercie muszą być naniesione czytelnie oraz opatrzone podpisem osoby/ osób podpisującej ofertę.

8) Wszystkie strony oferty powinny być spięte (zszyte) w sposób trwały, zapobiegający możliwości dekompletacji zawartości oferty.

## B. Oferta wspólna

W przypadku, kiedy ofertę składa kilka podmiotów, oferta tych wykonawców musi spełniać następujące warunki:

1. Oferta winna być podpisana przez każdego z wykonawców występujących wspólnie lub upoważnionego przedstawiciela / partnera wiodącego.

2. Upoważnienie do pełnienia funkcji przedstawiciela / partnera wiodącego wymaga podpisu prawnie upoważnionych przedstawicieli każdego z wykonawców występujących wspólnie/ partnerów - należy załączyć do oferty

3. Przedstawiciel / wiodący partner winien być upoważniony do reprezentowania wykonawców w postępowaniu o udzielenie zamówienia albo reprezentowania w postępowaniu i zawarcia umowy w sprawie zamówienia publicznego.

podmioty występujące wspólnie ponoszą solidarną odpowiedzialność za niewykonanie lub nienależyte wykonanie zobowiązań

w przypadku dokonania wyboru oferty wykonawcy występującego wspólnie przed przystąpieniem do zawarcia umowy o zamówienie publiczne przedłożona zostanie umowa regulująca współpracę wykonawców występujących wspólnie. Termin, na jaki została zawarta umowa wykonawców nie może być krótszy od terminu określonego na wykonanie zamówienia.

## XI. Miejsce i termin składania i otwarcia ofert

Oferty należy składać do dnia: 22.08.2007 r. do godz. 09.00 w siedzibie zamawiającego:  
Zarząd Drogowy dla Powiatu Puckiego i Wejherowskiego w Pucku  
Ulica Orzeszkowej 5  
84-100 Puck  
Pokój nr 20

Oferty zostaną otwarte dnia: 22.08.2007 r., o godz. 10.00

w siedzibie zamawiającego:

Zarząd Drogowy dla Powiatu Puckiego i Wejherowskiego w Pucku  
Ulica Orzeszkowej 5  
84-100 Puck  
Pokój nr 21

## XII. Opis sposobu obliczenia ceny

Cena oferty uwzględnia wszystkie zobowiązania, musi być podana w PLN cyfrowo i słownie, z wyodrębnieniem należnego podatku VAT - jeżeli występuje.

Cena podana w ofercie powinna obejmować wszystkie koszty i składniki związane z wykonaniem zamówienia oraz warunkami stawianymi przez Zamawiającego.

Cena może być tylko jedna za oferowany przedmiot zamówienia, nie dopuszcza się wariantowości cen.

Cena nie ulega zmianie przez okres ważności oferty (związania ofertą).

Cenę za wykonanie przedmiotu zamówienia należy przedstawić w „Formularzu ofertowym” stanowiącym załącznik do niniejszej specyfikacji istotnych warunków zamówienia.

### **XIII. Opis kryteriów, którymi zamawiający będzie się kierował przy wyborze oferty, wraz z podaniem znaczenia tych kryteriów i sposobu oceny ofert**

1. Kryteria oceny ofert - zamawiający uzna oferty za spełniające wymagania i przyjmie do szczegółowego rozpatrywania, jeżeli:

- 1.1. oferta, spełnia wymagania określone niniejszą specyfikacją,
- 1.2. oferta została złożona, w określonym przez Zamawiającego terminie,
- 1.3. wykonawca przedstawił ofertę zgodną co do treści z wymaganiami Zamawiającego.
- 1.4. wniesiono poprawnie wadium,

2. Kryteria oceny ofert - stosowanie matematycznych obliczeń przy ocenie ofert, stanowi podstawową zasadę oceny ofert, które oceniane będą w odniesieniu do najkorzystniejszych warunków przedstawionych przez wykonawców w zakresie każdego kryterium.

3. Za parametry najkorzystniejsze w danym kryterium, oferta otrzyma maksymalną ilość punktów ustaloną w poniższym opisie, pozostałe będą oceniane odpowiednio - proporcjonalnie do parametru najkorzystniejszego, wybór oferty dokonany zostanie na podstawie opisanych kryteriów i ustaloną punktacją: punktacja 0-100 (100%=100pkt).

4. Za najkorzystniejszą zostanie uznana oferta, która uzyska najwyższą liczbę punktów obliczonych w oparciu o ustalone kryteria przedstawione w tabeli:

<i>Nazwa kryterium</i>	<i>Waga kryterium</i>
Cena	100%

5. Oferta wypełniająca w najwyższym stopniu wymagania określone w każdym kryterium otrzyma maksymalną liczbę punktów. Pozostałym wykonawcom, wypełniającym wymagania kryterialne przypisana zostanie odpowiednio mniejsza (proporcjonalnie mniejsza) liczba punktów. Wynik będzie traktowany jako wartość punktowa oferty.

6. Zamawiający dla potrzeb oceny oferty, której wybór prowadziłby do powstania obowiązku podatkowego dla zamawiającego, zgodnie z przepisami o podatku od towarów i usług w zakresie dotyczącym wewnątrz wspólnotowego nabycia towarów, doliczy do przedstawionej w niej ceny należny podatek od towarów i usług zgodnie z obowiązującymi w przedmiocie zamówienia przepisami prawa.

7. Zastosowane wzory do obliczenia punktowego.

$$W = \frac{C_n}{C_o} \times 100$$

gdzie:

W – wartość punktowa oferty ocenianej,

C<sub>n</sub> – cena oferty najniższej,

C<sub>o</sub> – cena oferty ocenianej.

100 – współczynnik procentowy

8. Wynik- oferta, która przedstawia najkorzystniejszy bilans (maksymalna liczba przyznanych punktów w oparciu o ustalone kryteria) zostanie uznana za najkorzystniejszą, pozostałe oferty zostaną sklasyfikowane zgodnie z ilością uzyskanych punktów. Realizacja zamówienia zostanie powierzona Wykonawcy, którego oferta uzyska najwyższą ilość punktów.

9.1. Zamawiający nie przewiduje przeprowadzenia aukcji elektronicznej w celu wyboru najkorzystniejszej spośród ofert uznanych za ważne,

#### **XIV. Informacja o formalnościach, jakie powinny zostać dopełnione po wyborze oferty w celu zawarcia umowy w sprawie zamówienia publicznego**

1. Umowa w sprawie realizacji zamówienia publicznego zawarta zostanie z uwzględnieniem postanowień wynikających z treści niniejszej SIWZ oraz danych zawartych w ofercie.
2. Zamawiający podpisze umowę z Wykonawcą, który przedłoży najkorzystniejszą ofertę z punktu widzenia kryteriów przyjętych w niniejszej specyfikacji.
3. W przypadku gdyby wyłoniona w prowadzonym postępowaniu oferta została złożona przez dwóch lub więcej wykonawców wspólnie ubiegających się o udzielenie zamówienia publicznego zamawiający zażąda umowy regulującej współpracę tych podmiotów przed przystąpieniem do podpisania umowy o zamówienie publiczne.
4. Zamawiający niezwłocznie po wyborze najkorzystniejszej oferty zawiadomi Wykonawców podając w szczególności:
  - 1) nazwę (firmę) i adres wykonawcy, którego ofertę wybrano, oraz uzasadnienie jej wyboru, a także nazwy (firmy), siedziby i adresy wykonawców, którzy złożyli oferty wraz ze streszczeniem oceny i porównania złożonych ofert zawierającym punktację przyznaną ofertom w każdym kryterium oceny ofert i łączną punktację
  - 2) uzasadnienie faktyczne i prawne wykluczenia wykonawców, jeżeli takie będzie miało miejsce,
  - 3) uzasadnienie faktyczne i prawne odrzucenia ofert, jeżeli takie będzie miało miejsce.
5. Zawiadomienie o wyborze najkorzystniejszej oferty zostanie:
  - 5.1 zamieszczone w siedzibie Zamawiającego poprzez wywieszenie informacji na tablicy ogłoszeń,
  - 5.2 zamieszczone na stronach internetowych zamawiającego,
6. O unieważnieniu postępowania o udzielenie zamówienia zamawiający zawiadomi równocześnie wszystkich wykonawców, którzy:
  - 1) ubiegali się o udzielenie zamówienia - w przypadku unieważnienia postępowania przed upływem terminu składania ofert
  - 2) złożyli oferty - w przypadku unieważnienia postępowania po upływie terminu składania ofert podając uzasadnienie faktyczne i prawne
7. W przypadku unieważnienia postępowania o udzielenie zamówienia, zamawiający na wniosek wykonawcy, który ubiegał się o udzielenie zamówienia, zawiadomi o wszczęciu kolejnego postępowania, które dotyczy tego samego przedmiotu zamówienia lub obejmuje ten sam przedmiot zamówienia.
8. Umowa zostanie zawarta w formie pisemnej po upływie terminu przewidzianego na wniesienie protestu. O miejscu i terminie podpisania umowy Zamawiający powiadomi wybranego wykonawcę.

#### **XV. Wymagania dotyczące zabezpieczenia należytego wykonania umowy**

1. Zamawiający przewiduje wniesienie zabezpieczenia należytego wykonania umowy, które służyć będzie pokryciu roszczeń z tytułu niewykonania lub nienależytego wykonania umowy, a jeżeli wykonawca jest jednocześnie gwarantem również pokryciu roszczeń z tytułu gwarancji jakości.
2. Od wykonawcy, którego oferta zostanie uznana jako najkorzystniejsza wymagane będzie wniesienie przed podpisaniem umowy zabezpieczenia należytego wykonania umowy w wysokości: wysokość 3% ceny ofertowej przedstawionej przez Wykonawcę
3. Zabezpieczenie należytego wykonania umowy wnoszone jest w jednej lub kilku następujących formach:
  - 3.1) w pieniądzu, sposób przekazania: sposób przekazania w tym dane i numer rachunku



bankowego zamawiającego lub w jednej z poniżej podanych form:

3.2) w poręczeniach bankowych lub poręczeniach spółdzielczej kasy oszczędnościowo - kredytowej, z tym, że zobowiązanie kasy jest zobowiązaniem pieniężnym,

3.3) w gwarancjach bankowych,

3.4) w gwarancjach ubezpieczeniowych

3.5) w poręczeniach udzielanych przez podmioty, o których mowa w art. 6b ust. 5 pkt 2 ustawy z dnia 9 listopada 2000 r. o utworzeniu Polskiej Agencji Rozwoju Przedsiębiorczości (Dz.U. Nr 109, poz. 1158, z p. zm.) sposób przekazania: sposób przekazania

Dopuszcza się również:

3.6) w wekslach z poręczeniem wekslowym banku lub spółdzielczej kasy oszczędnościowo - kredytowej,

3.7) przez ustanowienie zastawu na papierach wartościowych emitowanych przez Skarb Państwa lub jednostkę samorządu terytorialnego,

3.8) przez ustanowienie zastawu rejestrowego na zasadach określonych w przepisach o zastawie rejestrowym i rejestrze zastawów,

Sposób przekazania zabezpieczenia w formie innej niż pieniądź:

sposób przekazania zabezpieczenia

## **XVI. Istotne dla stron postanowienia, które zostaną wprowadzone do treści zawieranej umowy**

Postanowienia umowy zawarto w:

wzorze umowy, który stanowi załącznik do SIWZ.

## **XVII. Pouczenie o środkach ochrony prawnej.**

1. Środki ochrony prawnej przysługujące Wykonawcy zostały opisane w Rozdziale VI ustawy prawo zamówień publicznych

## **XVIII. Postanowienia końcowe**

1. Uczestnicy postępowania mają prawo wglądu do treści protokołu postępowania, ofert od chwili ich otwarcia w trakcie prowadzonego postępowania z wyjątkiem dokumentów stanowiących załączniki do protokołu (jawne po zakończeniu postępowania) oraz stanowiących tajemnicę przedsiębiorstwa w rozumieniu przepisów o zwalczaniu nieuczciwej konkurencji zastrzeżonych przez uczestników postępowania.

2. Udostępnienie zainteresowanym odbywać się będzie wg poniższych zasad:

- zamawiający udostępni wskazane dokumenty po złożeniu pisemnego wniosku
- zamawiający wyznacza termin, miejsce oraz zakres udostępnianych dokumentów
- zamawiający wyznaczy członka komisji, w którego obecności udostępnione zostaną dokumenty
- zamawiający umożliwi kopiowanie dokumentów odpłatnie, cena za 1 stronę cena zł udostępnienie może mieć miejsce w siedzibie zamawiającego oraz w czasie godzin jego urzędowania

W sprawach nieuregulowanych zastosowanie mają przepisy ustawy Prawo zamówień publicznych oraz Kodeks cywilny.

3. Zamawiający nie przewiduje zwrotu kosztów udziału w postępowaniu.

## **XIX. Załączniki.**

Załączniki do SIWZ:

1. wzór umowy,
2. formularz ofertowy
3. wykaz zrealizowanych prac projektowych,
4. wykaz personelu,
5. oświadczenie z art. 22 ustawy PZP

.....  
/podpis Zamawiającego/

**UMOWA nr .....**

Zawarta w dniu ..... w Pucku pomiędzy :

**Powiatem Wejherowskim reprezentowanym przez :**

**ZARZĄD DROGOWY DLA POWIATU PUCKIEGO I WEJHEROWSKIEGO  
Z SIEDZIBĄ W PUCKU, UL. ORZESZKOWEJ 5, 84 – 100 PUCK**

zwanym dalej **ZAMAWIAJĄCYM**, w imieniu którego działają :

1. mgr inż. Janusz Nowak – Dyrektor

a.....

/ dokładna nazwa i adres firmy /

zwaną dalej **WYKONAWCĄ**, reprezentowaną przez:

1. ....

2. ....

**§ 1**

Zamawiający zleca, a Wykonawca zobowiązuje się:

**Opracować dokumentację projektowo – wykonawczej na przebudowę dróg powiatowych na terenie powiatu Wejherowskiego tj.:**

**Zadanie nr 1** - Przebudowa drogi powiatowej nr 1438G w m. Bolszewo ( budowa ronda na skrzyżowaniu ul. Zamostnej z ul. Długą ).

**Zadanie nr 2** - Przebudowa drogi powiatowej nr 1336G na odcinku Linia - Tłuczewo w km 6+467 do 8+837 długości 2,370 km.

**Zadanie nr 3** - Przebudowa drogi powiatowej nr 1415G Kielno - Kłosówko w km 0+000 do 4+ 510 długości 4,510 km.

**Zadanie nr 4** - Przebudowa drogi powiatowej nr 1306G na odcinku Sasino - Ciekocino w km 16+311 do 19+362 km.

**Zadanie nr 5** - Odnowa drogi powiatowej nr 1427G na odcinku Osetnik - Sasino poprzez wykonanie nowej nawierzchni w km 0+000 do 2+670 km

za cenę:

**Zadanie nr 1**

Cena umowna netto : ..... PLN

podatek VAT 22 % tj. .... PLN

**cena umowna brutto : ..... PLN**

( cena umowna brutto słownie:

..... )

### Zadanie nr 2

Cena umowna netto : ..... PLN  
podatek VAT 22 % tj. .... PLN  
**cena umowna brutto** : ..... **PLN**

( cena umowna brutto słownie: ..... )

### Zadanie nr 3

Cena umowna netto : ..... PLN  
podatek VAT 22 % tj. .... PLN  
**cena umowna brutto** : ..... **PLN**

( cena umowna brutto słownie:

..... )

### Zadanie nr 4

Cena umowna netto : ..... PLN  
podatek VAT 22 % tj. .... PLN  
**cena umowna brutto** : ..... **PLN**

( cena umowna brutto słownie:

..... )

### Zadanie nr 5

Cena umowna netto : ..... PLN  
podatek VAT 22 % tj. .... PLN  
**cena umowna brutto** : ..... **PLN**

( cena umowna brutto słownie:

..... )

## § 2

1. **Wykonawca** zobowiązuje się sporządzić i dostarczyć projekt w terminie do dnia :  
Zadanie nr 1 - do dnia 31.10.2007 r.  
Zadanie nr 2 - do dnia 30.11.2007 r .  
Zadanie nr 3 - do dnia 28.02.2008 r.  
Zadanie nr 4 - do dnia 28.02.2008 r.  
Zadanie nr 5 - do dnia 31.10.2007 r.
2. Integralną częścią niniejszej umowy jest SIWZ wraz z załączonym opisem przedmiotu zamówienia.

## § 3

- **Zamawiający** prześle wynagrodzenie wymienione w § 1 na konto **Wykonawcy** w terminie 14 dni od daty otrzymania faktury i protokołu przekazania dokumentacji.
- W przypadku stwierdzenia wad, powinny one być usunięte w terminie ustalonym z **Zamawiającym** lecz nie dłuższym niż 10 dni od dnia ich stwierdzenia.

## § 4

**Wykonawca** zapłaci **Zamawiającemu** karę umowną w przypadku:

- odstąpienia od umowy z winy Wykonawcy w wysokości 10 % wynagrodzenia umownego
- zwłoki w wykonaniu przedmiotu umowy w wysokości 0,3 % wynagrodzenia umownego za każdy dzień zwłoki
- zwłoki w usunięciu wad w wysokości 0,3 % wynagrodzenia umownego za każdy dzień zwłoki

#### **§ 5**

Zamawiający zapłaci Wykonawcy karę umowną w przypadku odstąpienia od umowy z winy Zamawiającego w wysokości 10 % wynagrodzenia umownego.

#### **§ 6**

Strony zastrzegają sobie prawo odstąpienia od kar umownych.

#### **§ 7**

Do kontaktów z **Wykonawcą** w zakresie spraw nie ustalonych w Umowie **Zamawiający** wyznacza się Pana Zdzisława Mrówkę.

#### **§ 8**

Wszelkie zmiany i uzupełnienia umowy wymagają formy pisemnej pod rygorem ich nieważności.

#### **§ 9**

W sprawach nieuregulowanych niniejszą umową mają zastosowanie przepisy Ustawy Prawo Zamówień Publicznych z dnia 29.01.2004 r. ( Dz. U. Nr 19, poz. 177 z późn. zm. ) oraz przepisy Kodeksu Cywilnego gdy przepisy Ustawy jw. nie stanowią inaczej.

#### **§ 10**

Umowę sporządzono w trzech jednobrzmiących egzemplarzach, dwa dla Zamawiającego, jeden dla Wykonawcy.

**ZAMAWIAJĄCY**

**WYKONAWCA**

**FORMULARZ OFERTOWY WYKONAWCY  
W TRYBIE PRZETARGU OGRANICZONEGO  
O WARTOŚCI SZACUNKOWEJ POWYŻEJ 14 000 EURO**

**Dane dotyczące wykonawcy**

Nazwa.....

Siedziba.....

Nr telefonu/faks.....

NIP.....

nr REGON.....

**Dane dotyczące zamawiającego**

Zarząd Drogowy dla Powiatu Puckiego i Wejherowskiego z siedzibą w Pucku  
ul. Orzeszkowej 5, 84 – 100 Puck

**Zobowiązania wykonawcy**

**Opracowanie dokumentacji projektowo – wykonawczej na przebudowę dróg powiatowych na terenie powiatu Wejherowskiego tj.:**

**Zadanie nr 1** - Przebudowa drogi powiatowej nr 1438G w m. Bolszewo ( budowa ronda na skrzyżowaniu ul. Zamostnej z ul. Długą ).

**Zadanie nr 2** - Przebudowa drogi powiatowej nr 1336G na odcinku Linia - Tłuczewo w km 6+467 do 8+837 długości 2,370 km.

**Zadanie nr 3** - Przebudowa drogi powiatowej nr 1415G Kielno - Kłosówko w km 0+000 do 4+ 510 długości 4,510 km.

**Zadanie nr 4** - Przebudowa drogi powiatowej nr 1306G na odcinku Sasino - Ciekocino w km 16+311 do 19+362 km.

**Zadanie nr 5** - Odnowa drogi powiatowej nr 1427G na odcinku Osetnik - Sasino poprzez wykonanie nowej nawierzchni w km 0+000 do 2+670 km.

Nawiązując do ogłoszenia o zamówieniu publicznym oferujemy wykonanie zamówienia, zgodnie z wymogami Specyfikacji Istotnych Warunków zamówienia za cenę :

**Zadanie nr 1 :**

cena netto.....zł  
(słownie: .....)  
podatek VAT.....% tj. ....zł

**cena brutto**.....zł  
(słownie: .....)

**Zadanie nr 2 :**

cena netto.....zł  
(słownie: .....)  
podatek VAT.....% tj. ....zł  
**cena brutto**.....zł  
(słownie: .....)

**Zadanie nr 3 :**

cena netto.....zł  
(słownie: .....)  
podatek VAT.....% tj. ....zł  
**cena brutto**.....zł  
(słownie: .....)

**Zadanie nr 4 :**

cena netto.....zł  
(słownie: .....)  
podatek VAT.....% tj. ....zł  
**cena brutto**.....zł  
(słownie: .....)

**Zadanie nr 5 :**

cena netto.....zł  
(słownie: .....)  
podatek VAT.....% tj. ....zł  
**cena brutto**.....zł  
(słownie: .....)

**Oświadczam, że:**

- posiadam uprawnienia do wykonywania określonej działalności lub czynności, jeżeli ustawy nakładają obowiązek posiadania takich uprawnień
- posiadam niezbędną wiedzę i doświadczenie oraz potencjał techniczny, a także dysponuję osobami zdolnymi do wykonania zamówienia
- znajduję się w sytuacji ekonomicznej i finansowej zapewniającej wykonanie zamówienia
- nie podlegam wykluczeniu z postępowania o udzielenie zamówienia na mocy art. 24 ust. 1 i 2 Prawa Zamówień Publicznych

**Pełnomocnik w przypadku składania oferty wspólnej**

Nazwisko, imię .....

Stanowisko .....

Telefon..... Fax.....

Zakres\*:

- do reprezentowania w postępowaniu

- do reprezentowania w postępowaniu i zawarcia umowy

Uważam się za związanego niniejszą ofertą przez okres 30 dni od daty składania ofert.

**Osoby do kontaktów z Zamawiającym**

..... nr tel. ....  
..... nr tel. ....

**Oświadczenie dotyczące postanowień specyfikacji Istotnych Warunków Zamówienia**

1. Oświadczamy, że zapoznaliśmy się ze Specyfikacją Istotnych Warunków Zamówienia, nie wnosimy żadnych zastrzeżeń oraz uzyskaliśmy niezbędne informacje do przygotowania oferty,
2. Oświadczamy, że uważamy się za związanych z ofertą przez czas wskazany w Specyfikacji Istotnych Warunków Zamówienia,
3. Wadium jest wymagane.
4. Oświadczamy, że załączone do Specyfikacji Istotnych Warunków Zamówienia wymagania stawiane Wykonawcy oraz postanowienia umowy zostały przez nas zaakceptowane bez zastrzeżeń i zobowiązujemy się w przypadku wyboru naszej oferty do zawarcia umowy w miejscu i terminie wyznaczonym przez Zamawiającego.

**Informacja o Podwykonawcach**

Zamówienie zrealizujemy sami lub przy udziale Podwykonawców w następującym zakresie :

.....  
.....  
.....

**Na potwierdzenie spełnienia wymagań do oferty załączam:**

.....  
.....  
.....  
.....

**Zastrzeżenie wykonawcy**

Niżej wymienione dokumenty składające się na ofertę nie mogą być ogólnie udostępnione:

.....  
.....  
.....

Inne informacje wykonawcy:

.....  
.....

\_\_\_\_\_  
data, (imię i nazwisko)  
podpis uprawnionego przedstawiciela wykonawcy



ZAŁĄCZNIK NR 3

.....  
/ pieczęć Wykonawcy /

**WYKAZ WAŻNIEJSZYCH USŁUG ZREALIZOWANYCH PRZEZ OKRES  
OSTATNICH 3 LAT**

L.P.	RODZAJ WYKONANYCH PRAC	TERMIN REALIZACJI / od – do /	MIEJSCE WYKONYWANIA

....., dnia .....

.....  
/podpis upoważnionego przedstawiciela /

.....  
/ pieczęć Wykonawcy /

## O Ś W I A D C Z E N I E

Przystępując do udziału w postępowaniu o zamówienie publiczne na .....

.....  
.....  
oświadczam, że:

1. jesteśmy uprawnieni do występowania w obrocie prawnym, zgodnie z wymaganiami ustawowymi,
2. posiadamy uprawnienia niezbędne do wykonania określonych w specyfikacji istotnych warunków zamówienia prac i czynności,
3. posiadamy niezbędną wiedzę i doświadczenie, potencjał ekonomiczny i techniczny, a także pracowników zdolnych do wykonania zamówienia,
4. znajdujemy się w sytuacji finansowej zapewniającej wykonanie zamówienia,
5. nie podlegamy wykluczeniu z postępowania na podstawie art. 24, który mówi, iż:

Z postępowania o udzielenie zamówienia wyklucza się :

1. wykonawców, którzy w ciągu ostatnich 3 lat przed wszczęciem postępowania wyrządzili szkodę nie wykonując zamówienia lub wykonując je nienależycie, a szkoda ta nie została dobrowolnie naprawiona do dnia wszczęcia postępowania, chyba że niewykonanie lub nienależyte wykonanie jest następstwem okoliczności, za które wykonawca nie ponosi odpowiedzialności;
2. wykonawców, w stosunku do których otwarto likwidację lub których upadłość ogłoszono,
3. wykonawców, którzy zalegają z uiszczeniem podatków, opłat lub składek na ubezpieczenie społeczne lub zdrowotne, z wyjątkiem przypadków gdy uzyskali oni przewidziane prawem zwolnienie, odroczenie, rozłożenie na raty zaległych płatności lub wstrzymanie w całości wykonania decyzji właściwego organu,
4. osoby fizyczne, które prawomocnie skazano za przestępstwo popełnione w związku z postępowaniem o udzielenie zamówienia, przestępstwo przekupstwa, przestępstwo przeciwko obrotowi gospodarczemu lub inne przestępstwo popełnione w celu osiągnięcia korzyści majątkowych,
5. spółki jawne, których wspólnika prawomocnie skazano za przestępstwo popełnione w związku z postępowaniem o udzielenia zamówienia, przestępstwo przekupstwa, przestępstwo przeciwko obrotowi gospodarczemu lub inne przestępstwo

6. popełnione w celu osiągnięcia korzyści majątkowych,
7. spółki partnerskie, których partnera lub członka zarządu prawomocnie skazano za przestępstwo popełnione w związku z postępowaniem o udzielenie zamówienia, przestępstwo przekupstwa, przestępstwo przeciwko obrotowi gospodarczemu lub inne przestępstwo popełnione w celu osiągnięcia korzyści majątkowych,
8. spółki komandytowe oraz spółki komandytowo – akcyjne, których komplementariusza prawomocnie skazano za przestępstwo popełnione w związku z postępowaniem o udzielenie zamówienia, przestępstwo przekupstwa, przestępstwo przeciwko obrotowi gospodarczemu lub inne przestępstwo popełnione w celu osiągnięcia korzyści majątkowych,
9. osoby prawne, których urzędującego członka organu zarządzającego prawomocnie skazano za przestępstwo popełnione w związku z postępowaniem o udzielenie zamówienia, przestępstwo przekupstwa, przestępstwo przeciwko obrotowi gospodarczemu lub inne przestępstwo popełnione przeciwko obrotowi gospodarczemu lub inne przestępstwo popełnione w celu osiągnięcia korzyści majątkowych,
10. przedmioty zbiorowe, wobec których sąd orzekł zakaz ubiegania się o zamówienia, na podstawie przepisów o odpowiedzialności podmiotów zbiorowych za czyny zabronione pod groźbą kary,
11. wykonawców, którzy nie spełniają warunków udziału w postępowaniu, o których mowa w art. 22 ust. 1 pkt. 1- 3.

Z postępowania o udzielenie zamówienia wyklucza się również wykonawców, którzy:

1. wykonywali czynności związane z przygotowaniem prowadzonego postępowania lub posługiwali się w celu sporządzenia oferty osobami uczestniczącymi w dokonywaniu tych czynności, z wyjątkiem autorów miejscowych planów zagospodarowania przestrzennego, jeżeli przedmiotem postępowania o udzielenie zamówienia są prace projektowe wynikające z miejscowych planów zagospodarowania przestrzennego, sporządzonych przez tych autorów,
  2. złożyli nieprawdziwe informacje mające wpływ na wynik prowadzonego postępowania,
  3. nie złożyli oświadczenia o spełnianiu warunków udziału w postępowaniu lub dokumentów potwierdzających spełnianie tych warunków,
  4. nie wnieśli wadium, w tym również na przedłużony okres związania ofertą, lub nie zgodzili się na przedłużenie okresu związania ofertą.
- Zamawiający zawiadamia niezwłocznie wykonawcę o wykluczeniu z postępowania o udzielenie zamówienia, podając uzasadnienie faktyczne i prawne.
  - Ofertę wykonawcy wykluczonego uznaje się za odrzuconą.

..... ,dnia .....

.....  
/ podpis upoważnionego przedstawiciela /

**DANE PERSONELU**

Nazwa Przedsiębiorstwa

.....

Adres Przedsiębiorstwa

.....

Numer tel. .... Numer fax. ....

---

IMIĘ I NAZWISKO	WYKSZTAŁCENIE	PROPONOWANE PRZEZNACZENIE	LATA DOŚWIADCZEŃ

....., dnia .....

/ podpis upoważnionego przedstawiciela /